

Bucsuta Község Önkormányzat Képviselő-testületének

6/2014. (V. 15.) önkormányzati rendelete

a közterületek elnevezésének, az elnevezések megváltoztatásának és a házszámozás szabályainak megállapításáról

Bucsuta Község Önkormányzatának Képviselő-testülete a Magyarország helyi önkormányzatairól szóló 2011. évi CLXXXIX. tv. 143. § (3) bekezdésében kapott felhatalmazás alapján, a helyi önkormányzatok és szerveik, a köztársasági megbízottak, valamint egyes centrális alárendeltségű szervek feladat- és hatásköréről szóló 1991. évi XX. törvény 39. § (2) bekezdésében és az Alaptörvény 32. cikk (1) bekezdés a) pontjában meghatározott feladatkörében eljárva, valamint a magyarországi hivatalos földrajzi nevek megállapításáról és nyilvántartásáról szóló 303/2007. (XI.14.) Korm. rendeletben foglaltakra figyelemmel a következőt rendeli el:

I. FEJEZET

A rendelet hatálya és célja

1. §

(1) A rendelet hatálya Bucsuta község közigazgatási területén lévő közterületekre, ingatlanokra az érintett ingatlanok tulajdonosaira (kezelőire, használóira) terjed ki.

(2) A rendelet célja a közterületnevek, valamint a házszámozás megállapításának, illetve azok jelölésének szabályozása a község működéséhez szükséges helyszíni tájékozási feltételek jobbítása érdekében.

(3) Bucsuta község közigazgatási területén új közterületet elnevezni, új házszámot megállapítani, a korábban megállapított közterületnevet és házszámot megváltoztatni csak e rendelet szabályai szerint lehet.

Értelmező rendelkezések

2. §

E rendelet alkalmazása szempontjából:

a.) Közterület: az épített környezet alakításáról és védelméről szóló 1997. évi LXXVIII. törvény 2.§ 13. pontja alapján a közhasználatra szolgáló minden olyan állami vagy önkormányzati tulajdonban álló földterület, amelyet az ingatlan-nyilvántartás ekként tart nyilván.

b.) Közterület elnevezése: az (1) bekezdésben meghatározott közterületeknek előtagból (személynév, fogalom, tárgy) valamint utótagból (rendszerint út, utca, útja, tér, park, köz, sétány, dűlő, árok) álló neve, amely név a közterületek megjelölésére, a földrajzi azonosítására, a tájékozáds biztosítására szolgál, továbbá emléket állít, hagyományt őriz.

- c.) Építési telek: a község belterületén az ingatlan nyilvántartásban önálló helyrajzi számmal rendelkező, vagy megosztás folytán újonnan keletkező ilyené váló beépíthető lakó- és üdülőtelek.
- d.) Önálló épület: az utcai számozás szerint főépületnek minősülő lakó, üdülő, gazdasági vagy egyéb rendeltetésű épület.
- e.) Önálló lakás: az önálló helyrajzi számmal ellátott ingatlanon levő többlakásos épület. Ide nem értve a társasházakban lévő önálló lakásokat, ahol az egyes lakások számozása a társasházakban az épület szintjeinek megfelelően szintenként történik.
- f.) Házsám: az építési teleknek, önálló épületnek és a többlakásos épületben levő egyes lakásoknak az utca házsorában elfoglalt egyedi számmal történő megjelölése.

II. FEJEZET

A közterületek elnevezésének általános szabályai

3. §

- (1) A település belterületén minden közterületet el kell nevezni. A közterületek nevének megállapítása és megváltoztatása Bucsuta Község Önkormányzata Képviselő-testületének hatáskörébe tartozik.
- (2) Nem kell nevet adni az olyan zsákutcáknak, kiszolgáló utaknak, amelyekhez a kapcsolódó ingatlanok számozása másik utcában már megtörtént, illetve nem kell nevet adni a mezőgazdasági célú és lakónépességet nem érintő dűlőutaknak.
- (3) Új közterület elnevezését a közterületként való bejegyzését követő egy éven belül meg kell állapítani. A közterület elnevezését a megállapítástól számított 10 éven belül nem lehet megváltoztatni.
- (4) Ha egy közterület a településrendezés, beépítés következtében két vagy több részre tagozódik, egységes közterületként megszűnik, az elkülönült közterületrészeknek – az elkülönüléstől számított egy éven belül – más nevet kell adni.
- (5) Az elnevezett közterület természetes folytatásaként nyíló új közterületi szakasz külön elnevezési eljárás nélkül a már elnevezett közterület nevét veszi fel (meghosszabbítás). Ezt a Képviselő-testület határozatával megerősítheti.

4. §

- (1) Az új elnevezéseknél betűk vagy számjegyek nem helyettesíthetik a közterületnevek előtagját.
- (2) A község közigazgatási területén több azonos elnevezésű közterület nem lehet.

(3) Az idegen eredetű és a nehezen kiejthető szavakat az elnevezéseknél kerülni kell. A közterület elnevezése során törekedni kell arra, hogy az elnevezés közérthető legyen é a magyar nyelvhelyesség szabályainak megfeleljen.

5. §

(1) A közterületek nevének megállapításakor figyelemmel kell lenni a történelmi hagyományokra, a földrajzi környezetre.

(2) Közterület elnevezésekor előnyben kell részesíteni a helyhez kötődő neveket az emlékállító utcanevekkel szemben.

6. §

(1) Élő személyről közterületet elnevezni nem lehet. Erre legkorábban a személy halálát követő 20 év múltán kerülhet sor.

(2) A személyről történő elnevezés során törekedni kell arra, hogy az elnevezés olyan személynek állítson emléket,

- a) akinek közismert tevékenysége a nemzet történelmében kiemelkedő jelentőségű volt és személye közmegbecsülésnek örvend;
- b) aki a tudomány, művelődés, sport vagy a társadalmi élet egyéb területén kimagaslóan jelentőset tett vagy alkotott, és ezáltal személyének emléke megőrzésre méltó;
- c) akinek a község életében, történetében kiemelkedő szerepe volt, tevékenységével hozzájárult Bucsuta egészének vagy egy részének fejlődéséhez.

(3) Ha a névadó személy foglalkozása, hivatása vagy egyéb ismertető jegye szorosan kapcsolódik a személynévhez, akkor az utcanévben is feltüntethető.

Közterületnevek megszüntetése

7. §

(1) A közterület – településrendezés, beépítés vagy más módon történő – megszűnésével külön államigazgatási döntés nélkül a közterület neve is megszűnik. Ezt a Képviselő-testület határozatával megerősíti.

(2) A megszünt közterület nevét a vonatkozó jogszabályok szerint vezetett címnyilvántartásban továbbra is fel kell tüntetni, jelölve a megszűnés okát és idejét.

III. FEJEZET

Hatásköri és eljárási szabályok

8.§

(1) A közterület nevének megállapítása, vagy megváltoztatása Bucsuta Község Önkormányzata Képviselő-testületének hatáskörébe tartozik.

- (2) A közterületnév megállapítását vagy megváltoztatását kezdeményezheti: a polgármester, a Képviselő-testület bizottsága, a helyi önkormányzat képviselője, Bucsuta község közigazgatási területén bejelentett lakcímmel rendelkező állampolgár.

9. §

Az elnevezésre vonatkozó előterjesztést annak benyújtása előtt 8 nappal helyben szokásos módon közzé kell tenni. Az elnevezéssel kapcsolatban benyújtott észrevételeket is a Képviselő-testület elé kell terjeszteni.

10. §

(1) A megállapított közterületnév és településrész-név a kihirdetés napjától érvényes. Ettől az időponttól kezdődően mindenki köteles az új elnevezést alkalmazni.

(2) A közterület elnevezésével kapcsolatos döntést a helyben szokásos módon közzé kell tenni, továbbá a döntésről értesíteni kell a járőrhivatalt, az illetékes földhivatalt, a helyi rendőrkapitányságot, tűzoltóságot, mentőállomást, közműszolgáltatókat, cégbíróságot, postahivatalt és az elnevezés vagy névváltoztatás kezdeményezőjét.

(3) A közterületi térképek és tájékoztató térképvázlatok, továbbá az utcanévtáblák kihelyezéséről, karbantartásáról, pótlásáról, valamint a házsám megállapításáról és a házsámtábla helyének kijelöléséről, az érvénytelen táblák eltávolításának folyamatos ellenőrzéséről a Bucsutai Közös Önkormányzati Hivatal gondoskodik.

(4) Az utcanévadást követően az új táblákat 30 napon belül fel kell szerelni. A régi elnevezést feltüntető névtáblákat a változásról szóló döntést követő egy évig piros átlós vonallal áthúzva az eredeti helyen kell hagyni. Az új elnevezést feltüntető névtáblákat közvetlenül a régi fölött vagy alatt kell elhelyezni.

11. §

A házsámokat, azok változásait a jegyző hivatalból vagy kérelemre állapítja meg.

IV. FEJEZET

Házsámozás

12. §

(1) A házsám a belterületi ingatlanoknak (épületeknek és a beépítetlen telkeknek) a vele érintkező közterület(ek)re, utcára megállapított sorszáma. Ha egy ingatlanra több közterülettel (utcával) való érintkezés miatt több házsám is megállapítható, akkor azt a közterületnevet és hozzá tartozó házsámot kell használni, ahol a főbejárat található.

(2) Az utcában az ingatlanokat (épületeket és beépítetlen telkeket) a közterületről jól látható táblán feltüntetett számmal kell ellátni. Egy önálló helyrajzi számhoz egy, az utcában nem ismétlődő házsám tartozik.

(3) Házsám táblát az utcára (közterületre) néző házfalra, illetve kerítésre, jól látható módon kell elhelyezni.

(4) A házsám tábla az ingatlan sorszáma mellett tartalmazhatja a közterület elnevezését, illetve a helyrajzi számot is a házsám előtt vagy fölött kiírva.

Házsámozás szabályai

13. §

(1) A házsámokat az alábbiak szerint kell megállapítani:

- a) az utcák házsámai mindig a község központjától kifelé haladva növekedjenek, zsákutcát a bejáratától kezdve kell házsámokkal ellátni,
- b) a számozás arab számmal, páratlan oldalon 1-gyel, páros oldalon 2-vel kezdődik és a számok kihagyás nélkül emelkednek a közterülethez tartozó utolsó belterületi földrészig, ha az utca külterületen folytatódik, a sorszámozás tovább folytatható,
- c) új utca kialakításánál a számozás növekedésének irányába nézve a jobb oldalon a páratlan, bal oldalon a páros számokat kell alkalmazni. Egy oldalon beépített utcánál a számozás folyamatosan emelkedik,
- d) a terek épületeinek, telkeinek számozása folyamatosan emelkedő sorrendben, az óramutató járásával egyező irányban történik. Amennyiben a téren út halad keresztül, a tér számozása a keresztező út legkisebb sorszáma irányából kezdődik,
- e) a kialakult számozás után megosztott ingatlanok eredeti (alátörés nélküli) sorszáma megszűnik, s az újonnan kialakított telkek számának megfelelően a számsor növekedésének irányába az abc ékezet nélküli nagybetűből A, B, C, D, stb. alátörést kap,
- f) a kialakult számozás után egyesített vagy összeépült ingatlanok az eredeti sorszámaikat megtartják, összevonásra kerülnek, az összevont házsámokat kötőjellel kell egységessé tenni,
- g) a házsámokat a helyrajzi számok és azok megosztásának figyelembevételével kell megállapítani.
- h) amennyiben egy ingatlanon, azonos házsám alatt több épület, illetve több lakás található, úgy azok az épületek számot, illetve ajtószámot kapnak.

(2) Az (1) bekezdésben foglaltaktól eltérni csak a helyi hagyományok figyelembevételével lehet.

14. §

Az ingatlan tulajdonosa (kezelője, használója) köteles az ingatlant (épületet, beépítetlen telket) a megfelelő módon házsám táblával, vagy a helyrajzi számot ábrázoló táblával ellátni és annak folyamatos karbantartásáról gondoskodni.

15. §

A korábban megállapított házsám csak indokolt esetben változtatható meg. Ekkor törekedni kell arra, hogy ez minél kevesebb érintett lakcímet megváltoztatásával járjon.

Utcanevek és házsámok megváltoztatása

16. §

Bucsuta Község Önkormányzata a helytörténeti szempontból jelentős közterületneveket védetté nyilváníthatja. A védett közterületnév nem változtatható meg.

17. §

(1) Közterületnév vagy házsámváltozás esetén az állampolgárokat lakcím-bejelentési kötelezettség nem terheli.

(2) Közterületnév vagy házsámváltozás esetén az állampolgároknak a változás a személyi igazolványban, illetve lakcímgazolványban, valamint egyéb okmányokban történő átvezetésében közre kell működni.

(3) Közterületnév vagy házsámváltozás esetén a változást követően hivatalos ügyekben csak az új elnevezést, számozást lehet használni.

18.§

A házsámokat, azok változásait a jegyző hivatalból vagy kérelemre állapítja meg.

Záró rendelkezések

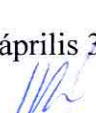
19. §


(1) Ez a rendelet a kihirdetését követő napon lép hatályba. A rendelet kihirdetéséről a jegyző, helyben szokásos módon kifüggesztéssel gondoskodik

(2) A rendelet hatályba lépésétől számított 2 éven belül – az önkormányzat – a költségvetésben rendelkezésre álló összegből gondoskodik a hiányzó utcanév táblák pótlásáról.

(3) Az ingatlan tulajdonosok a rendelet hatályba lépésétől számított 6 hónapon belül kötelesek gondoskodni a házsámtáblák kihelyezéséről.


Bucsuta, 2014. április 30.


Kucséber József
polgármester


Szunyogh István
jegyző

Záradék:

Kihirdetve: 2014. május 15.


Szunyogh István
jegyző