

Jegyzőkönyv

**Bucsuta Község Önkormányzat
Képviselő-testületének közmeghallgatásáról**

2017. október 24.

J e g y z ő k ö n y v
Bucsuta Község Önkormányzat közmeghallgatásáról

Az ülés helye: Kultúrház

Az ülés időpontja: 2017. október 24. 17.00 óra

Az ülés formája: nyílt

Igazoltan távol van: -

Kucséber József polgármester köszöntötte a megjelenteket, megállapította, hogy az ülés határozatképes, a közmeghallgatást megnyitotta. A képviselőtestület egyhangúlag egyetértett a napirenddel és az alábbiak szerint fogadta el.

Napirend:

- 1./ Települési Arculati Kézikönyv és a településképi rendelet bemutatása
Előadó: Kucséber József polgármester
- 2./ Tájékoztató az önkormányzat munkájáról
Előadó: Kucséber József polgármester
- 3./ Lakóhely környezeti állapotáról tájékoztató
Előadó: Kucséber József polgármester
- 4./ Egyéb

1./ Települési Arculati Kézikönyv és a településképi rendelet bemutatása

Előadó: Kucséber József polgármester

Kucséber József polgármester külön köszöntötte Vargáné Horváth Alexandrát, aki az arculati kézikönyv készítőjének képviseletében van jelen. Sajnálja, hogy a lakosság részéről ilyen szerény az érdeklődés. Tájékoztattott arról, hogy az önkormányzatnak jogszabályi kötelezettsége az arculati kézikönyv elkészítése december 31. napig. Erre a feladatra az állam 1 millió Ft összegű támogatást adott minden önkormányzat részére. Felkérte Vargáné Horváth Alexandrát, hogy mutassa be az elkészült munkát.

Vargáné Horváth Alexandra köszöntötte a megjelenteket és megköszönte a meghívást. Ezt követően bemutatta az elkészült anyagot. Kiemelte, hogy ez munkaanyag. Kérte, hogy az észrevételeket, javaslatokat 8 napon belül gyűjtsék össze és juttassák el hozzájuk, hogy azt még időben be tudják dolgozni az anyagba. Ezt követően megküldik az önkormányzat részére a végleges dokumentumot amit a képviselő-testületnek kell jóváhagynia.

Beszélgetés alakult ki az elkészült anyagról.

Kucséber József polgármester megköszönte Vargáné Horváth Alexandrának, hogy részt vett a közmeghallgatáson. Hozzátette, összegyűjtik az észrevételeket és időben el fogják azokat juttatni a készítők részére.

2./ Tájékoztató az önkormányzat munkájáról

Előadó: Kucséber József polgármester

Kucséber József polgármester beszámolt a lakóhely környezeti állapotáról. (Lásd 2. melléklet.)

3./ Lakóhely környezeti állapotáról tájékoztató

Előadó: Kucséber József polgármester

Kucséber József polgármester beszámolt a lakóhely környezeti állapotáról. (Lásd 3. melléklet.)

4./ Egyéb


Kucséber József polgármester kérte a jelenlévőket, hogy mondják el észrevételeiket, kérésüket, véleményüket az önkormányzat és a képviselő-testület munkájáról.

Miután hozzászólás, észrevétel, javaslat nem volt a polgármester 17.30 órakor a közmeghallgatást bezárta.

K.m.f.


Kucséber József
polgármester




Szunyogh István
jegyző

Bucsuta Község Polgármestere
8895. Bucsuta, Fő út 2. T: 373-101

.....

.....

M E G H Í V Ó

Bucsuta Községi Önkormányzat Képviselőtestülete
2017. október 24-én (kedd) 17.00 órakor közmeghallgatás tart.

Helye: Kultúrház

Napirend:

- 1./ Települési Arculati Kézikönyv és a településképi rendelet bemutatása
Előadó: Kucséber József polgármester
- 2./ Tájékoztató az önkormányzat munkájáról
Előadó: Kucséber József polgármester
- 3./ Lakóhely környezeti állapotáról tájékoztató
Előadó: Kucséber József polgármester
- 4./ Egyéb

Tisztelettel kérem, hogy a közmeghallgatáson részt venni szíveskedjék.

Bucsuta, 2017. október 19.


Kucséber József
polgármester

Jelenléti ív

Bucsuta Községi Önkormányzat Képviselő-testülete

2017. október 24-én tartott közmeghallgatásról

Kucséber József

polgármester



Lukács Sándor

alpolgármester

Lukács Sándor

Istiván Attila

képviselő

Istiván Attila

Szabó Csabáné

képviselő

Szabó Csabáné

Szakolczai Márk

képviselő

Szakolczai Márk

Tanácskozási joggal meghívottak:

Szunyogh István

jegyző



.....

.....

Vargáné Horváth Alexandra



ELŐTERJESZTÉS

**Bucsuta Község Önkormányzat Képviselő-testületének
2017. október 24-i közmeghallgatására**

BUCSUTA KÖZSÉG

Településképi Arculati Kézikönyve



Településtervező és főépítész: Moldován Ágnes

TT 20-0282

Készült: 2017. július

TARTALOM

- 1. Bevezetés, köszöntő**
- 2. Településtörténet, a település bemutatása, a település sajátosságai**
- 3. Örökségünk, településképi jellemzők, meghatározó építészeti értékeke**
- 4. Településképi szempontból meghatározó területek területek lehatárolása, településképi, arculati jellemzők bemutatása**
- 5. Településképi formálására vonatkozó ajánlások utcák, terek, köztéri alkotások**
- 6. Példák bemutatása**

1. Bevezetés, köszöntő

A múltban, amikor az egységes kultúrák stabilabbak és homogénebbek voltak, valamint sokkal szélesebb társadalmi megegyezés volt a szimbólumokkal kapcsolatban, ritkán volt szükség arra, hogy az emberek az őket körülvevő környezet közötti kapcsolatot vizsgálják; a kettő között szoros volt a harmónia (Rapoport 1977).

Napjainkban sokkal nehezebb tervezni, hiszen keverednek a társadalmak, kultúrák, **szimbólumok**. Olyan települések kialakítása a cél, amelyhez az emberek tartozni akarnak. Mivel egy település egyrészt esztétikai szerepet tölt be az emberek életében, másrészt pedig használják, ennek megfelelően szükséges védeni a meglévő értékeket, és fejlődni.

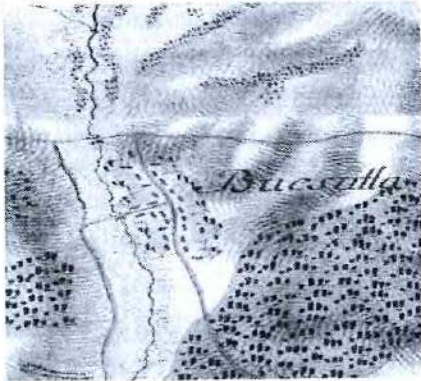
“Amikor ráébredünk, hogy jelenlegi tulajdonságaink, környezetünk, képességeink és fizikai állapotunk mind a múltbeli gondolkodásunk eredményei, némi fogalmat nyerhetünk a tudás értékéről.”

Charles F. Haanel



2. Településtörténet, a település bemutatása, a település sajátosságai

Bucsuta településtörténete az alábbi három katonai térképen jól követhető, a település folyamatos növekedése, a településrészek kialakulása kísérhető figyelemmel.



1. katonai térkép



2. katonai térkép



3. katonai térkép

Bucsuta első írásos említése 1289-re tehető, Bachita néven. A név eredetére vonatkozó egyik nézet a szláv Bratislav személynév utódaként tünteti fel.

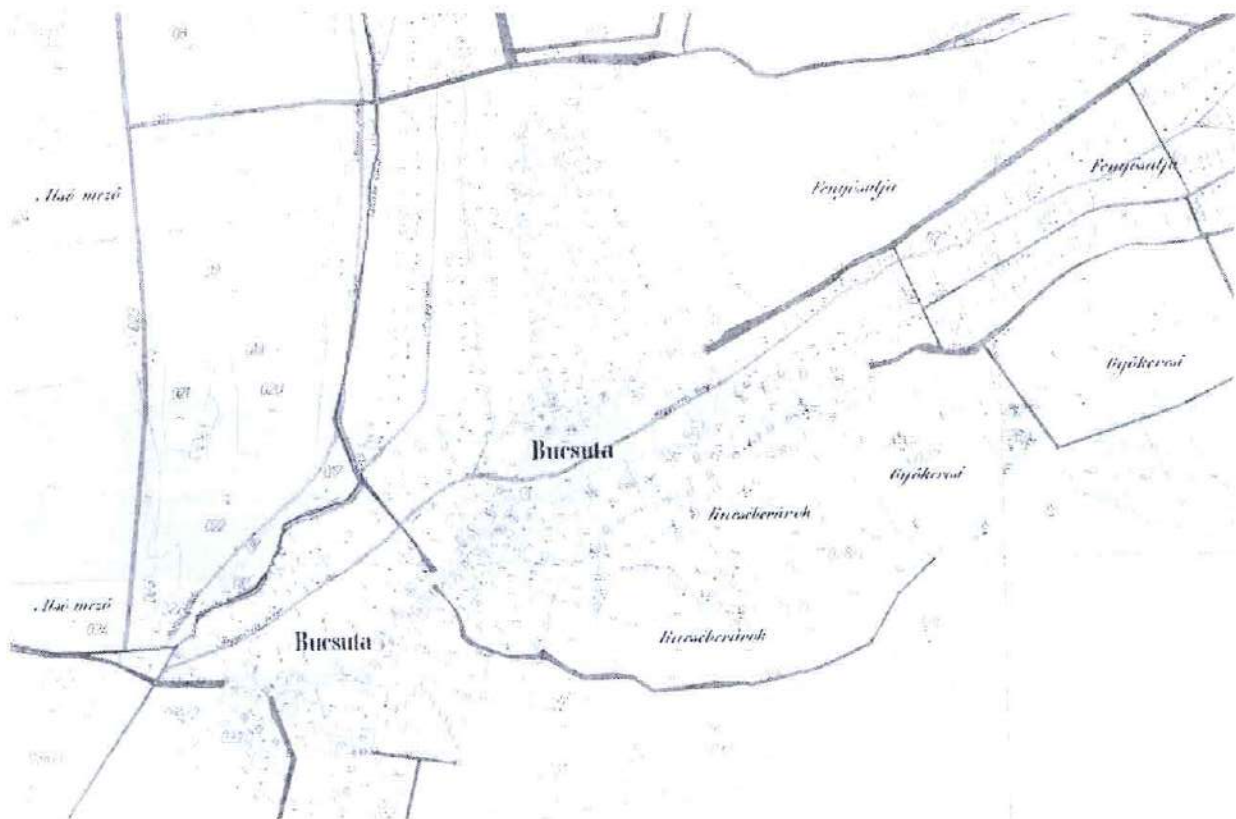
A községtől északra lévő dombos terület régen lakott terület volt. A régi erdő kivágásakor sok templomi kincset, téglá- és kőmaradványokat találtak.

1576-ban a törökök felégették a falut.

A településen lakók jelentős része római katolikus vallású. Az 1970-es évek végén harangláb helyett kápolnát építettek.

Bucsuta megközelítése a 7-es számú főúton történhet, a Nagykanizsa és Letenye közötti útszakaszon a becsehelyi leágazásnál.

A belterületi utak aszfalt burkolattal ellátottak.



Kataszteri térkép

1802-ben már 438 lakosa volt. 1828-ban 62 házat és 469 római katolikus lelket írtak össze. Bucsuta elemi iskolája 1868-ban létesült. 1910-re már 374-en tudtak írni és olvasni. Megélhetésük fő forrása az állattartás volt, amely az erdei élethez kapcsolódott. Megélhetést jelentett az 1940-es évekig a szövés-fonás is. A múlt századtól volt a falunak két-három szénégetője, akik eladásra égették a szenet. Laktak az erdőben vesszőabroncs és faszindelykészítők is. Az olajmezők feltárása, az olajipar fellendülése óriásit lendített a lakosság anyagi helyzetén. Mód nyílt arra, hogy terményeiket Bázakerettyén értékesítsék.


A településkép sajátosságai

Utcaképek


Az épületeket jellemzően oldalhatárra telepítették, jellemzően előkerttel.

A település főutcája az Ady E. utca, ebből ágazik el a Kossuth-Petőfi és Rákóczi utcák.

A települést a Bucsutai vízfolyás szeli ketté.



(légifotó)



A település utcás beépítést mutat, a domborzati viszonyokhoz rendkívül jó alkalmazkodott. A település szerkezetének kialakulásában a természetföldrajzi adottságok, valamint a községet átszelő közlekedési útvonalak játszottak alapvető szerepet.


3. Örökségünk, településképi jellemzők, meghatározó építészeti értéke

Műemléki védettségű épület nincs a településen.

A község történetileg kialakult, hagyományos utcaképe védelmében a meglévő épületek lehetőség szerint megtartandók. Az új épületek a régi épületek helyére kerüljenek, ezzel is megtartva a kialakult beépítési jellemzőket, telekstruktúrákat.



(légifotó)



(Ady E. utca)


Helyi védelemre érdemes a kápolna és a feszületek.





(Ady E. utca)

A hagyományos épülettömeg, tetőforma és nyílászáró rend, mind a hagyományos építészet elemeit tükrözi.



(Kossuth L. utca)

A településen jelentős zöldfelület nem található. A legjelentősebb zöldfelületi elemek közé tartoznak a magánkertek udvarai. A településen a fásítás még fejleszthető, mivel egységes fasorok nincsenek. Az önkormányzat közparkot nem tart fenn.


Településképi szempontból meghatározó területek

területek lehatárolása, településkép, arculati jellemzők bemutatása


Területek lehatárolása:

- kertés családi házas terület
- temető terület
- külterületi, beépítésre nem szánt terület

Kertés családi házas terület: a zömében földszintes lakóépületeket, családi házakat tartalmazó területek.



(Ady E. utca-utcakép)



(Ady E. utca utcakép)

Temető terület: a temető területére korlátozódik. A temetőben az üzemi funkciójú kiszolgáló épületeken kívül csak ravatalozó helyezhető el. A síremlékek formájára nem indokolt különösebb megkötéseket bevezetni.






Külterületi, beépítésre nem szánt terület: a település külterületi, beépítetlen mezőgazdasági- és erdő-területeit foglalja magába.



Külterületen történő épület-elhelyezésnél a tájba illesztésre fokozott gondot kell fordítani, vagy ahol ez nem megoldható, ott védőfásítással célszerű a tájban okozott beavatkozások negatív hatásait enyhíteni.

Zöldfelületek

Az öreg fák megtartása a továbbiak során is indokolt. A zöldterület kevésnek mondható. Javasolt egységes utcafásítást. A központban kisebb focipálya és közösségi zöldfelület található, melynek további fejlesztése célszerű feladat.



Az utcák zöldfelületeinek kialakításánál, fásításánál az alábbi szempontokat érdemes figyelembe venni. A telepített növényzet nem képezhet olyan sűrű növényfalat, ami az átlátást akadályozza.


Településkép, arculati jellemzők bemutatása

A megyében jellemző aprófalvas jelleg megőrzendő. A történetileg önálló települések összemosódását meg kell akadályozni. A településrészek között beépítetlenül maradó zöldsávokat meg kell tartani.

Zala megye településhálózatának történelmileg kialakult jellegzetessége az aprófalvas településstruktúra, melynek megtartása érdekében a közlekedési hálózat és távközlési hálózatok fejlesztése szükséges.

A kertés családi házas területeken a mezőgazdasági jellegnek megfelelően, hosszan elnyúló telekméreték és oldalhatáron álló beépítés jellemző. A hátsóterekben a háztáji gazdálkodáshoz kapcsolódó állattartó és gazdasági épületek találhatóak.

A kertés családi házas területeken a lakóépületek korszerűsítése szükségszerű, több helyen felújításokat kellene végezni a települési értékek megőrzése érdekében.







(Ady E. utca)

Köztéri alkotások

Bucsután található néhány köztéri alkotás. A köztéri alkotások körébe sorolhatók a kőkeresztek is. A kőkeresztek mellett található még a hősi emlékmű, és néhány fafaragású szobor (II: János Pál pápa) található.









BUCSUTAI ÖNKORMÁNYZAT
KÉPVISELŐTESTÜLETE
NOGRÁDI LÁSZLÓ
ORSZÁGGYŰLÉSI KÉPVISELŐ
KOZMA LÁSZLÓ
ÉPÍTÉSI VÁLLALKOZÓ
FELAJÁNLÁSA
2003

Műszaki létesítmények

A településképet nagymértékben befolyásolják azok a műszaki létesítmények, melyek a település működéséhez elengedhetetlenek, azonban jellemzően közterületeken elhelyezve a vizuális környezetre jelentős hatásuk van. A településen ezek jelenléte nem zavaró.




A legjellemzőbb ilyen létesítmények: transzformátorok, gázfogadók, vízmű-kutak és víztárolók, szennyvíz-átemelő, buszvárók, hulladékgyűjtő konténerok.

Ezekre rendszerint egyedileg az adott helyen lehetne településképszempontú javaslatot tenni, pl. takaró sövény, vagy növényzet telepítésével.

Település sziluett:

A vertikálisan kiemelkedő objektumok valóságos méreteiknél sokkal nagyobb mértékben befolyásolják a településképet, mivel nagy távolságokból is érvényesülnek és a tájkép, illetve település sziluett befolyásolói. Bucsuta esetében azonban nem nagymértékű, a domborzati viszonyok és a beépítés miatt.



Templomtorony: A magyar történelmi települések szerves részét képezik, de a településen nincs templom.

Víztornyok: A víztornyokat a kellő hálózati nyomás érdekében eleve igyekeznek magasabban fekvő pontokra telepíteni, ezért még jobban kiemelkednek a településképből.

5. Településkép, formálására vonatkozó ajánlások- példák

utcák, terek, köztéri alkotások

Tömeg-alakítási előírások, telepítés

A kertes családi házas területeken oldalhatáron álló beépítések jellemzők, kialakult előkertek megtartásával. A melléképületek jellemzően a főépülettel azonos telekhatárra telepítendő, vagy a telek egész szélességében, lezárva a hátsó kertet.




Bucsután a lakóépületek magassága közel azonos, és célszerű a jövőben ennek a tendenciának a megtartása. A túl magas, többszintes épületek nem illeszkednek a település utcaképebe.





A településen a lakóházak tetőformájának többsége sátor- vagy nyeregtetős kialakítású. Ajánlott ezek megtartása, az erősen tagolt tetőszerkezetek helyett.









Érdemes törekedni a szolid árnyalatú színek felé, valamint ajánlott kerülni a rikító színű fémlemez fedéseket. Az épület-homlokzatok és tetőhéjazatok színe az egyik legfeltűnőbb arculati tényező, azonban a színek kiválasztásának szabályozása tulajdonképpen megoldhatatlan feladat.



Egyéb építmények létesítésénél (kerítés, kert, épülettartozékok és kiegészítő építmények) figyelemmel kell lenni az anyaghasználatra és színekre. Ajánlott a településen jellemző áttört kerítések építése. Célszerű kerülni utcafronton a betonelemeket és a magas, tömör, falazott kerítéselemeket.





Az épületgépészeti és hírközlési berendezések terén tiltani kellene a településképet zavaró klíma-berendezések és parabola-antennák utcai homlokzatra történő elhelyezését, bár a településen ez nem meghatározó. A településképet erősen meghatározza a mindenhol jelenlevő, tömördek mennyiségű légvezeték. Ennek megoldását országos szabályozással lehetne elősegíteni.

Lakóterületen csak az adott ingatlanon működő vállalkozás reklámjának elhelyezése engedhető meg. A településen nem található feltűnő reklámfelület, a cégnevek feltüntetése a jellemző.


A reklám feliratoknak anyaghasználatban és formában szükséges alkalmazkodni az épületekhez.

Példák, irányvonal

A településen meghatározó településképi irányvonal nem alakult ki, a későbbi felújításokhoz, építésekhez adunk néhány példát, melyet a településképi eljárás során célszerű figyelembe venni. Az alábbiakban felsorolt részleteken a formavilág, anyaghasználat, telepítés az amit érdemes figyelembe venni. Ha a település egy egységesebb képet tud kialakítani, még nagyobb vonzerőt jelenthet majd a település életében. *(Fényképek ajánlások, nem a településen készültek)*

Köztéri forma- és anyaghasználat

Csekély költségvetésű köztéri alkotásokra teszünk javaslatot, anyaghasználat és kialakítások tekintetében.



A kertek kialakításánál a helyi, őshonos növényzet (kis levelű hárs (*Tilix cordata*), gyümölcsfák, levendula (*Lavandula angustifolia*), szőlő) telepítését kell előnyben részesíteni. A megfelelő növényzet kiválasztásával teremthető meg az a magánszféra, mely az otthon tartózkodás élményét növelheti. A meglévő növényzet megtartása, ápolása fontos feladat.




Épületek formavilága, anyaghasználat, kerítések

Kialakításkor törekedni kell a hagyományos arányok megtartására, az ablakok megfelelő kiosztására. Anyaghasználat szempontjából érdemes a természetes anyagok – téglá, fa-, kő- és vakolt felületek előnyben részesítése.

Tetőhajlásszögtől függően lehet a tetőhéjazatot bádoglemezzel, vagy zöldtetővel fedetten kialakítani.


A településen lehet használni a modern anyagokat is, melyek jól megférnek a hagyományos kialakítások mellett.


















(forrás: internet)

ELŐTERJESZTÉS

**Bucsuta Község Önkormányzat Képviselő-testületének
2017. október 24-i közmeghallgatására**

Tájékoztató az Önkormányzat munkájáról 2017. szeptember 30.

A település 2017. évi működésére rányomta bélyegét az önkormányzat **pénzügyi helyzete**. Az Önkormányzat és intézményeinek 2017 I-III. negyedévi összes kiadása 100 333 eFt volt, ez a módosított előirányzathoz viszonyítva 74%-os teljesítést mutat.

Személyi juttatásokra és a személyi juttatások után fizetendő járulékokra 14 549 eFt-ot fizettünk, ez az összes kiadás 14,4 %-át jelenti. A személyi kiadások a STARTMUNKA mezőgazdasági programban foglalkoztatott 15 fő, valamint a konyhán alkalmazott 1 fő munkabérét tartalmazzák. CAFETÉRIA juttatást 1 dolgozó részére fizetünk a törvényben meghatározott mértékkel.

Dologi kiadásként 11 103 eFt merült fel, ez az összes kiadás 11%-át teszi ki, az éves tervezett dologi kiadás 62 %-át. A dologi kiadások jelentős részét a START közmunkaprogramban elszámolt és 100 %-ban támogatott közvetlen költségek teszik ki. Ez tartalmaz munkaruha beszerzést, vetőmag, kemikália, csemete, üzemanyag, fóliasátor beszerzést. A programban beszerzésre került két bozótívágó, a traktorhoz pótkocsi, tárcsa, mélyeke, talajmaró, fűkasza. Az Önkormányzatnak 2017. szeptember 30-án 1 408 eFt szállítókkal szembeni tartozása volt, ami nagyrészt a személyszállítási díjból adódik..

Ellátottak pénzbeli támogatására 1 043 eFt-ot fordítottunk, mely a gyermekvédelmi támogatásokat, a lakhatási támogatásokat tartalmazza. Egyéb működési célú kiadása az önkormányzatnak 61 680 eFt volt. Ez tartalmazza a 12 önkormányzat által fenntartott Szociális Társulás részére átadott támogatás 59 586 eFt volt, amely az állami feladatmutatóhoz kötött normatívából tevődik össze. Ez a működési támogatás tartalmazza az Óvoda, a közös Önkormányzati Hivatal, valamint a Bucsutáért Egyesületnek átadott támogatásokat is. Felhalmozási kiadása az Önkormányzatnak 7 302 eFt volt

A 2017. I-III. negyedévi összes bevétel 111 751 eFt volt, ez a módosított előirányzat 82 %-át jelenti. Működési bevétel (alkalmazottak, ellátottak, vendégek térítési díja, igazgatási szolgáltatási díj, áruértékesítés) 4 261 eFt volt, kamatbevétel minimális volt (155 Ft).

Működési célú támogatások államháztartáson belülről 97 771 e Ft volt. Ez az eredeti előirányzat 93 %-a. A teljesítés a plusz állami támogatások miatt ilyen magas. A támogatás tartalmazza az általános, a szociális, kulturális valamint az egyéb állami támogatásokat.

Működési és felhalmozási célra adott kamatmentes kölcsönből az I-III negyedévben 41 eFt bevételünk volt.

Minden nehézség ellenére az önkormányzat fizetőképességét sikerült megőrizni az év során.

A szűkös lehetőségek mellett törekedtünk arra, hogy minél több pályázaton is részt vegyen az önkormányzat. Itt szinte kizárólagos szempont volt az, hogy ne vagy csak minimális önrész keljen a pályázathoz.

Pályázatot nyújtottunk be:

- Hosszú időtartamú közfoglalkoztatás támogatására (START)
- Szechenyi 2020 VP6-7.2.1-7.4.1.3-17 Konyha felújítás
- Önkormányzatok rendkívüli támogatása
- Szociális tűzifa pályázat
- Alacsony összegű fejlesztési támogatás- Kultúrház festése

Bucsuta, 2017.október 24.



ELŐTERJESZTÉS

**Bucsuta Község Önkormányzat Képviselő-testületének
2017. október 24-i közmeghallgatására**

Előterjesztés

Tisztelt Képviselő-testület, Tisztelt lakosság!

A környezet védelmének általános szabályairól szóló 1995. évi LIII. törvény kimondja, hogy

46. § (1) A települési önkormányzat (Budapesten a Fővárosi Önkormányzat is) a környezet védelme érdekében

e) elemzi, értékeli a környezet állapotát illetékességi területén, és arról szükség szerint, de legalább évente egyszer tájékoztatja a lakosságot.

51. § (3) A lakóhelyi környezet állapotának alakulásáról a települési önkormányzat szükség szerint, de legalább évente tájékoztatja a lakosságot.

A fentiek alapján Bucsuta környezeti állapotának alakulásáról a Képviselő-testület és a lakosság részére a következő összefoglalót adom.

Bucsuta, 2017. október 24.

Kucséber József
polgármester



TÁJÉKOZTATÓ A LAKÓHELY KÖRNYEZETI ÁLLAPOTÁNAK ÉRTÉKELÉSÉRŐL 2017.

1. Bevezetés

Bucsuta Zala megye délnyugati részén, Nagykanizsától 28, Letenyétől 38, Zalaegerszegtől 38 km távolságra helyezkedik el. Erdős-dombos vidék övezi. Több utcás település, utcái és útjai a domborzat irányát követik.

A község a Zalai-dombság szívében fekszik, Nagykanizsától északnyugatra.

A napsütés órák száma 1850-1900 körül alakul évente, amiből a nyári évszakban 750 órát süt a nap. Évente 800 mm csapadék hullik, ebből átlag 480 mm a nyári félévben.

2. Környezeti állapot értékelése

2.1. Felszíni vizek

A jelentős csapadék és tagolt domborzat miatt a tájnak jelentős vízfeleslege van. Ennek megfelelően a jó vízelvezető homok ellenére sűrű a felszíni vízhálózat a Göcsejben. A tájegység vízfolyásait a Zala illetve a Kerkán keresztül a Mura gyűjti össze. Árvizek a csapadék járásának megfelelően tavasszal és ősszel alakulnak ki, míg a kisvizek nyár végére esnek.

2.2. Felszín alatti vizek

A talajvíz 2-4 m mélységben található a felszín alatt, mennyisége nem jelentős. A talajvíz minőségét a mezőgazdaság műtrágya felhasználása okozta magas nitráttartalom rontja. A településen több ásott kút található, de szinte kizárólag locsolásra korlátozódik használatuk.

2.3. Levegőminőség

A levegő minősége jó, bár mérés hiányában nem állnak rendelkezésre pontos adatok a légszennyezések mértékéről. Légszennyezést okozó jelentős ipari vagy mezőgazdasági üzem nem működik, a településen.

A levegő minősége jó, légszennyező forrás nincs. A légszennyezettséget a fűtésből eredő kibocsátások, valamint a gépjárművek károsanyag kibocsátása okozzák.

A nagykiterjedésű erdők, gyepterületek következtében a szálló porszennyezés nem jellemző. A megműveletlen földterületekről származó allergén pollenok enyhén terhelik a településen élőket.

A háztáji állattartás egyre kevésbé jelentős. Ködképződés a belterületen nem jellemző.

2.4. Termőföld

Bucsután körülbelül 750 ha szántóterület található. A leggyakrabban termesztett növények: kukorica, búza, repe, árpa. A legjelentősebb mezőgazdasági termelők az egyéni vállalkozók.

2.5. Zaj-és rezgésvédelem

Jelentősebb zajforrásként egyedül a közúti közlekedés jöhet szóba. A szűk útszakaszok következtében csak a sebességkorlátozással csökkenthető a zajterhelés. Jelentős zajforrás a mezőgazdasági gépek és a település belső gépkocsiforgalma is. A településen jelentős zajforrással üzemelő ipari tevékenység nincs.

2.6. Zöldterület, természeti környezet és műemlékvédelem

Bucsuta közigazgatási területe 1620 hektár, ebből 1528 hektár külterület és 61 hektár belterület, 31 hektár zárkert.

Építészetiileg, néprajzilag értékesebb épület több van a településen. Műemléki védetség alatt lévő épületek a községben: általános iskola épülete, önkormányzat épülete, kultúrház, a Kossuth út 74. szám alatti lakóház.

A település zöldterületei nincsenek védelem alatt.

A falu határát erdők és szántók övezik, ezek kezelésével nincs jelentős probléma. Az éghajlatnak köszönhetően számos kis állandó és számtalan időszakos vízfolyás található a környéken. Az erdők gombavilága gazdag: kucsmagomba, szegfűgomba, vargánya, róka gomba, galambgomba, gyűrűs tölcsérgomba, őzláb gomba, lila pereszke is megtalálható.

Az erdő vadállománya róka, gímszarvas, őz, vaddisznó, borz, fácán, nyestből tevődik össze. A madárvilág is változatos: gólya, réti sas, fekete harkály, kis héja, vörös kánya, gyöngybagoly, erdei fülesbagoly, fácán.

2.7. Pollenterhelés

A megműveletlen földterületekről származó allergén pollenek enyhén terhelik a településen élőket.

2.8. Maradandó talajszennyezés

Korábban kialakult szennyezésről nincs tudomása az önkormányzatnak. A termelőszövetkezet által üzemeltetett gépszerező műhely területén erre irányuló feltáró vizsgálat nem történt.

3. Infrastruktúra

3.1. Ivóvízellátás

A község ivóvízellátását a Söjtöri tározó látja el. A községben 2 db közkút működik.

3.2. Szennyvízkezelés

A településnek nincs kiépített szennyvíz elvezetése. Az elmúlt években több terv is született ennek megoldására, de egyéb okok miatt egyiket sem sikerült eddig megvalósítani.

A településen nagy számban használnak átmeneti szennyvíztárolókat. Ezek közül bizonytalan számú a zárt tároló, amelyeket vízzáró szigeteléssel építenek. A lakások túlnyomó része szikkasztóval épült, itt az összegyűlt szennyvíziszapot időről-időre szippantani kell.

Ez folyamatos konfliktusforrást jelent, mivel sokan a csapadékvíz-elvezető árokba engedik ki a felesleges szennyvizet. Egyedüli megoldást a csatornarendszer kiépítése hozhat. Több lépés is történt ebben az irányban, sajnos eddig eredménytelenül.

3.3. Csapadék-és belvíz elvezetés

A községben a csapadékvíz-elvezető rendszer még a hagyományos, szikkasztós rendszerű.

A kiépített árkok teljes egészében nyílt és burkolatlanok. A nagyobb esőzések idején jelentősmennyiségű hordalék kerül a csatornába, ami az átérészeknél rendszeres dugulást okoz. Az utcai árokrendszer, valamint a bevezető övárkok rendszeres tisztítása folyamatosan szükséges.

A községet övező dombokról lezúduló csapadékvíz megfogása és elvezetése nem megoldott. Átfogó belvízvezető rendszer kialakítása szükséges ezen a területen.

3.4. Közlekedés

Bucsuta közigazgatási területére eső úthálózat összesen 14,425 km, ebből 3,7 km szilárd burkolattal rendelkezik, míg 10,725 km földút.

Bucsutát a 7534 j. Zalaszentbalázs – Szentliszló összekötő út érinti.

A közúthálózat jelenlegi állapota a községben elfogadható. A 7534-os úton a teherforgalom okoz az elfogadhatónál jóval nagyobb terhelést, míg a mellék és külterületi utakon inkább az elhanyagoltság, a ritka karbantartás miatt rossz a burkolat állapota. Az út eredetileg nem ekkora forgalomra lett tervezve, keskeny, nehezen belátható kanyarokkal teli, és minden útba eső település főutcáján halad át. A sebességkorlátozást ritkán tartják be, így a balesetveszély kifejezetten nagy.

A községet érinti a Zalaerdő keskeny nyomtávú erdészeti vasútvonala is. A vasúti forgalom csupán a teherszállításra korlátozódik. A Zalaerdő szolgálatba állított kifejezetten turisztikai célú személyszállító szerelvényeket is, azonban ezek nem közlekednek Bucsuta felé.

3.5. Hulladékkezelés

A kommunális hulladékot a NETTA PANNONIA Kft szállítja, két hetenként a településről. Szelektív hulladékgyűjtő sziget kialakítása a Zalabéri Regionális hulladéklerakó beruházás keretében megvalósult. Évente egyszer kerül sor lomtalanítási akcióra.

4. Összefoglalás

Bucsuta községben az egyik legnagyobb probléma a csatornázás hiánya. Amíg a közműberuházás nem valósul meg, a lakosság nagy része továbbra is folytatja a gyakorlatot és a csapadékvíz-elvezető rendszerbe engedi a szennyvizet.

A szelektív hulladékgyűjtés, mint lehetőség megteremtődött

5. Javaslatok a jövőre vonatkozóan

Az önkormányzat a lakosság környezettudatos nevelésével teheti a legtöbbet a környezet védelméért. Az itt élőkben a természeti és kulturális értékek védelme iránt fel kell kelteni az elkötelezettséget.

Szükség van lakossági fórumokra, tájékoztatókra: ésszerű vízhasználatról; termőtalajok védelméről, racionális területhasználatról; környezetbarát termékek és szolgáltatások ismertetése témakörökben.

Fontos a bel-és külterületi zöldfelületek, árok-és útszélek gondozása, a parlagon maradt területek rendszeres kaszálása.

A községet övező szőlőhegyen néprajzi értékkel bíró pincék találhatóak. Az ott található szőlőprések, borkészítéshez használt eszközök összegyűjtése indokolt, ezekből egy állandó helytörténeti gyűjteményt lehet kialakítani.

Bucsuta, 2017. október 24.



Előterjesztés

Tisztelt Képviselő-testület, Tisztelt lakosság!

A környezet védelmének általános szabályairól szóló 1995. évi LIII. törvény kimondja, hogy

46. § (1) A települési önkormányzat (Budapesten a Fővárosi Önkormányzat is) a környezet védelme érdekében

e) elemzi, értékeli a környezet állapotát illetékességi területén, és arról szükség szerint, de legalább évente egyszer tájékoztatja a lakosságot.

51. § (3) A lakóhelyi környezet állapotának alakulásáról a települési önkormányzat szükség szerint, de legalább évente tájékoztatja a lakosságot.

A fentiek alapján Bucsuta környezeti állapotának alakulásáról a Képviselő-testület és a lakosság részére a következő összefoglalót adom.

Bucsuta, 2017. október 24.



Kucséber József
polgármester



TÁJÉKOZTATÓ A LAKÓHELY KÖRNYEZETI ÁLLAPOTÁNAK ÉRTÉKELÉSÉRŐL 2017.

1. Bevezetés

Bucsuta Zala megye délnyugati részén, Nagykanizsától 28, Letenyétől 38, Zalaegerszegtől 38 km távolságra helyezkedik el. Erdős-dombos vidék övezi. Több utcás település, utcái és útjai a domborzat irányát követik.

A község a Zalai-dombság szívében fekszik, Nagykanizsától északnyugatra.

A napsütés órák száma 1850-1900 körül alakul évente, amiből a nyári évszakban 750 órát süt a nap. Évente 800 mm csapadék hullik, ebből átlag 480 mm a nyári félévben.

2. Környezeti állapot értékelése

2.1. Felszíni vizek

A jelentős csapadék és tagolt domborzat miatt a tájnak jelentős vízfeleslege van. Ennek megfelelően a jó vízelvezető homok ellenére sűrű a felszíni vízhálózat a Göcsejben. A tájegység vízfolyásait a Zala illetve a Kerkán keresztül a Mura gyűjti össze. Árvizek a csapadék járásának megfelelően tavasszal és ősszel alakulnak ki, míg a kisvizek nyár végére esnek.

2.2. Felszín alatti vizek

A talajvíz 2-4 m mélységben található a felszín alatt, mennyisége nem jelentős. A talajvíz minőségét a mezőgazdaság műtrágya felhasználása okozta magas nitráttartalom rontja. A településen több ásott kút található, de szinte kizárólag locsolásra korlátozódik használatuk.

2.3. Levegőminőség

A levegő minősége jó, bár mérés hiányában nem állnak rendelkezésre pontos adatok a légszennyezések mértékéről. Légszennyezést okozó jelentős ipari vagy mezőgazdasági üzem nem működik, a településen.

A levegő minősége jó, légszennyező forrás nincs. A légszennyezettséget a fűtésből eredő kibocsátások, valamint a gépjárművek károsanyag kibocsátása okozzák.

A nagykiterjedésű erdők, gyepterületek következtében a szálló porszennyezés nem jellemző. A megműveletlen földterületekről származó allergén pollenok enyhén terhelik a településen élőket.

A háztáji állattartás egyre kevésbé jelentős. Ködképződés a belterületen nem jellemző.

2.4. Termőföld

Bucsután körülbelül 750 ha szántóterület található. A leggyakrabban termesztett növények: kukorica, búza, repce, árpa. A legjelentősebb mezőgazdasági termelők az egyéni vállalkozók.

2.5. Zaj-és rezgésvédelem

Jelentősebb zajforrásként egyedül a közúti közlekedés jöhet szóba. A szűk útszakaszok következtében csak a sebességkorlátozással csökkenthető a zajterhelés. Jelentős zajforrás a mezőgazdasági gépek és a település belső gépkocsiforgalma is. A településen jelentős zajforrással üzemelő ipari tevékenység nincs.

2.6. Zöldterület, természeti környezet és műemlékvédelem

Bucsuta közigazgatási területe 1620 hektár, ebből 1528 hektár külterület és 61 hektár belterület, 31 hektár zárkert.

Építészetiileg, néprajzilag értékesebb épület több van a településen. Műemléki védetség alatt lévő épületek a községben: általános iskola épülete, önkormányzat épülete, kultúrház, a Kossuth út 74. szám alatti lakóház.

A település zöldterületei nincsenek védelem alatt.

A falu határát erdők és szántók övezik, ezek kezelésével nincs jelentős probléma. Az éghajlatnak köszönhetően számos kis állandó és számtalan időszakos vízfolyás található a környéken. Az erdők gombavilága gazdag: kucsmagomba, szegfűgomba, vargánya, róka gomba, galambgomba, gyűrűs tölcsergomba, őzláb gomba, lila pereszke is megtalálható.

Az erdő vadállománya róka, gímszarvas, őz, vaddisznó, borz, fácán, nyestből tevődik össze. A madárvilág is változatos: gólya, réti sas, fekete harkály, kis héja, vörös kánya, gyöngybagoly, erdei fülesbagoly, fácán.

2.7. Pollenterhelés

A megműveletlen földterületekről származó allergén pollenek enyhén terhelik a településen élőket.

2.8. Maradandó talajszennyezés

Korábban kialakult szennyezésről nincs tudomása az önkormányzatnak. A termelőszövetkezet által üzemeltetett gépszerelő műhely területén erre irányuló feltáró vizsgálat nem történt.

3. Infrastruktúra

3.1. Ivóvízellátás

A község ivóvízellátását a Söjtöri tározó látja el. A községben 2 db közkút működik.

3.2. Szennyvízkezelés

A településnek nincs kiépített szennyvíz elvezetése. Az elmúlt években több terv is született ennek megoldására, de egyéb okok miatt egyiket sem sikerült eddig megvalósítani.

A településen nagy számban használnak átmeneti szennyvíztárolókat. Ezek közül bizonytalan számú a zárt tároló, amelyeket vízzáró szigeteléssel építenek. A lakások túlnyomó része szikkasztóval épült, itt az összegyűlt szennyvíziszapot időről-időre szippantani kell.

Ez folyamatos konfliktusforrást jelent, mivel sokan a csapadékvíz-elvezető árokba engedik ki a felesleges szennyvizet. Egyedüli megoldást a csatornarendszer kiépítése hozhat. Több lépés is történt ebben az irányban, sajnos eddig eredménytelenül.

3.3. Csapadék-és belvíz elvezetés

A községben a csapadékvíz-elvezető rendszer még a hagyományos, szikkasztós rendszerű.

A kiépített árkok teljes egészében nyílt és burkolatlanok. A nagyobb esőzések idején jelentősmennyiségű hordalék kerül a csatornába, ami az áttereszeknél rendszeres dugulást okoz. Az utcai árokrendszer, valamint a bevezető övárkok rendszeres tisztítása folyamatosan szükséges.

A községet övező dombokról lezúduló csapadékvíz megfogása és elvezetése nem megoldott. Átfogó belvízvezető rendszer kialakítása szükséges ezen a területen.

3.4. Közlekedés

Bucsuta közigazgatási területére eső úthálózat összesen 14,425 km, ebből 3,7 km szilárd burkolattal rendelkezik, míg 10,725 km földút.

Bucsutát a 7534 j. Zalaszentbalázs – Szentliszló összekötő út érinti.

A közúthálózat jelenlegi állapota a községben elfogadható. A 7534-os úton a teherforgalom okoz az elfogadhatónál jóval nagyobb terhelést, míg a mellék és külterületi utakon inkább az elhanyagoltság, a ritka karbantartás miatt rossz a burkolat állapota. Az út eredetileg nem ekkora forgalomra lett tervezve, keskeny, nehezen belátható kanyarokkal teli, és minden útba eső település főutcáján halad át. A sebességkorlátozást ritkán tartják be, így a balesetveszély kifejezetten nagy.

A községet érinti a Zalaerdő keskeny nyomtávú erdészeti vasútvonala is. A vasúti forgalom csupán a teherszállításra korlátozódik. A Zalaerdő szolgálatba állított kifejezetten turisztikai célú személyszállító szerelvényeket is, azonban ezek nem közlekednek Bucsuta felé.

3.5. Hulladékkezelés

A kommunális hulladékot a NETTA PANNONIA Kft szállítja, két hetenként a településről. Szelektív hulladékgyűjtő sziget kialakítása a Zalabéri Regionális hulladéklerakó beruházás keretében megvalósult. Évente egyszer kerül sor lomtalanítási akcióra.

4. Összefoglalás

Bucsuta községben az egyik legnagyobb probléma a csatornázás hiánya. Amíg a közműberuházás nem valósul meg, a lakosság nagy része továbbra is folytatja a gyakorlatot és a csapadékvíz-elvezető rendszerbe engedi a szennyvizet.

A szelektív hulladékgyűjtés, mint lehetőség megteremtődött

5. Javaslatok a jövőre vonatkozóan

Az önkormányzat a lakosság környezettudatos nevelésével teheti a legtöbbet a környezet védelméért. Az itt élőkben a természeti és kulturális értékek védelme iránt fel kell kelteni az elkötelezettséget.

Szükség van lakossági fórumokra, tájékoztatókra: ésszerű vízhasználatról; termőtalajok védelméről, racionális területhasználatról; környezetbarát termékek és szolgáltatások ismertetése témakörökben.

Fontos a bel-és külterületi zöldfelületek, árok-és útszélek gondozása, a parlagon maradt területek rendszeres kaszálása.

A községet övező szőlőhegyen néprajzi értékkel bíró pincék találhatóak. Az ott található szőlőprések, borkészítéshez használt eszközök összegyűjtése indokolt, ezekből egy állandó helytörténeti gyűjteményt lehet kialakítani.

Bucsuta, 2017. október 24.


Kucséber József
polgármester



