

# Jegyzőkönyv

## **Bucsuta Község Önkormányzat Képviselő-testület nyílt üléséről**

**2017. november 20.**

*Határozat szám: 89-104/2017. (XI. 20.)*

*Rendelet szám: 13/2017. (XII. 04.), 14/2017. (XII. 04.), 15/2017. (XII. 04.),*

## *J e g y z ő k ö n y v*

### **Bucsuta Község Önkormányzat Képviselő-testület nyílt üléséről**

**Az ülés helye:** Önkormányzati Hivatal épülete

**Az ülés időpontja:** 2017. november 20. 17.20 óra

**Az ülés formája:** nyílt

**Jelen vannak:** Jelenléti ív szerint

**Igazoltan távol van:** -

**Kucséber József** polgármester köszöntötte a megjelenteket, megállapította, hogy az ülés határozatképes, az ülést megnyitotta. A képviselő-testület egyhangúlag egyetértett a napirendi ponttal, amit az alábbiak szerint fogadott el.

#### **Napirend:**

- 1./ Települési Arculati Kézikönyv és a településképi rendelet elfogadása  
Előadó: Kucséber József polgármester
- 2./ Reklámok, reklámhordozók elhelyezéséről szóló rendelet megtárgyalása  
Előadó: Kucséber József polgármester
- 3/ Közszolgáltatási szerződés megtárgyalása a nem közművel összegyűjtött háztartási szennyvíz, folyékony hulladék elszállítására, és a közszolgáltatás díj megállapításáról szóló rendeletének megtárgyalása  
Előadó: Kucséber József polgármester
- 4./ Az önkormányzat 2017. évi költségvetésének módosítása (írásban)  
Előadó: Kucséber József polgármester
- 5./ A Bánokszentgyörgyi Közös Önkormányzati Hivatal 2017. évi költségvetésének módosítása (írásban)  
Előadó: Kucséber József polgármester
- 6./ 2018. évre vonatkozó belső ellenőrzési terv jóváhagyása  
Előadó: Kucséber József polgármester
- 7./ Rendőrségi beszámoló (írásban)  
Előadó: Kucséber József polgármester
- 8./ Önkormányzati társulásokról beszámoló (írásban)  
Előadó: Kucséber József polgármester
- 9./ Bucsuta Község Önkormányzat 2018. évi munkatervének megtárgyalása (írásban)  
Előadó: Kucséber József polgármester
- 10./ Bánokszentgyörgy Község Önkormányzat Családsegítő-és Gyermejjóléti Szolgálat 2017. évi munkájáról beszámoló megtárgyalása (írásban)  
Előadó: Kucséber József polgármester
- 11./ Jegyző beszámolója az adóztatásról (írásban)  
Előadó: Szunyogh István jegyző
- 12./ Jegyzői beszámoló a közös önkormányzati hivatal tevékenységéről (írásban)  
Előadó: Szunyogh István jegyző
- 13./ Egyéb

## **1./ Települési Arculati Kézikönyv és a településképi rendelet elfogadása**

**Előadó: Kucséber József polgármester**

**Kucséber József** polgármester elmondta, hogy az előterjesztést minden képviselő megkapta. Ismertette annak tartalmát. Kiemelte, hogy a kézikönyv elkészítésének jogszabályi előírásait az önkormányzat betartotta, a szükséges egyeztetéseket elvégezte. Javasolta, hogy a kézikönyvet és a rendeletet az önkormányzat az előterjesztés szerint fogadja el.

A képviselők az előterjesztést megismerték. Egyetértettek a javaslattal.

**Kucséber József** polgármester feltette szavazásra Bucsuta Község Települési Arculati Kézikönyvének elfogadását.

Bucsuta Község Önkormányzat képviselő-testület 5 igen szavazattal az alábbi határozatot alkotta.

### **89/2017. (XI. 20.) Képviselő-testületi határozat**

Bucsuta Község Önkormányzatának Képviselő-testülete Bucsuta Község Települési Arculati Kézikönyvét elfogadta.

Határidő: 2017. december 31.

Felelős: Kucséber József polgármester

**Szunyogh István** elmondta, hogy a jogalkotásról szóló 2010. évi CXXX. törvény 18. §-a rendelkezik arról, hogy a jogszabály készítője előzetes hatásvizsgálat elvégzésével felméri a szabályozás várható következményeit. Ismertette az elkészített előzetes hatásvizsgálatot (lásd: melléklet).

**Kucséber József** polgármester feltette szavazásra Bucsuta Község Önkormányzatának a településképi védelméről szóló rendeletének elfogadását.

Bucsuta Község Önkormányzat képviselő-testület 5 igen szavazattal az alábbi rendeletet alkotta.

### **13/2017. (XII. 04.) rendelet**

Bucsuta Község Önkormányzatának a településképi védelméről.

Lásd: melléklet.

## **2./ Reklámok, reklámhordozók elhelyezéséről szóló rendelet megtárgyalása**

**Előadó: Kucséber József polgármester**

**Kucséber József** polgármester elmondta, hogy az előterjesztést minden képviselő megkapta. Ismertette annak tartalmát. Javasolta, hogy a rendeletet az önkormányzat az előterjesztés szerint fogadja el.

A képviselők az előterjesztést megismerték. Egyetértettek a javaslattal.

**Szunyogh István** elmondta, hogy a jogalkotásról szóló 2010. évi CXXX. törvény 18. §-a rendelkezik arról, hogy a jogszabály készítője előzetes hatásvizsgálat elvégzésével felméri a

szabályozás várható következményeit. Ismertette az elkészített előzetes hatásvizsgálatot (lásd: melléklet).

**Kucséber József** polgármester feltette szavazásra Bucsuta Község Önkormányzatának a reklámok, reklámhordozók elhelyezéséről szóló rendeletének elfogadását.

Bucsuta Község Önkormányzat képviselő-testület 5 igen szavazattal az alábbi rendeletet alkotta.

**14/2017. (XII. 04.) rendelet**

Bucsuta Község Önkormányzatának a reklámok, reklámhordozók elhelyezéséről.

Lásd: melléklet.

**3/ Közszolgáltatási szerződés megtárgyalása a nem közművel összegyűjtött háztartási szennyvíz, folyékony hulladék elszállítására, és a közszolgáltatás díj megállapításáról szóló rendeletének megtárgyalása**

**Előadó: Kucséber József polgármester**

**Kucséber József** polgármester elmondta, hogy előterjesztés nem lett kiküldve erre a napirendi pontra. Szóban elmondta az önkormányzat lehetőségeit. Elmondta, hogy folyamatosan egyeztetnek a környező önkormányzatokkal is ebben a témában. Javasolta a döntés elnapolását.

A képviselők a javaslatot támogatták.

**4./ Az önkormányzat 2017. évi költségvetésének módosítása (írásban)**

**Előadó: Kucséber József polgármester**

**Kucséber József** polgármester ismertette a 2017. évi költségvetés módosításáról szóló rendelet tervezetét. Javasolta, hogy a tervezetet az előterjesztés szerint fogadják el a képviselők.

A képviselők a javaslattal egyetértettek.

**Szunyogh István** elmondta, hogy a jogalkotásról szóló 2010. évi CXXX. törvény 18. §-a rendelkezik arról, hogy a jogszabály készítője előzetes hatásvizsgálat elvégzésével felméri a szabályozás várható következményeit. Ismertette az elkészített előzetes hatásvizsgálatot (lásd: melléklet).

**Kucséber József** polgármester feltette szavazásra Bucsuta Község Önkormányzatának 2017. évi költségvetési rendelet módosításának elfogadását.

Bucsuta Község Önkormányzat képviselő-testülete 5 igen szavazattal az alábbi rendeletet alkotta.

**15/2017. (XII. 04.) rendelet**

Bucsuta Község Önkormányzat 2017. évi költségvetéséről szóló rendelet módosításáról, egységes szerkezetben.

Lásd: melléklet.

**5./ A Bánokszentgyörgyi Közös Önkormányzati Hivatal 2017. évi költségvetésének módosítása (írásban)**

**Előadó: Kucséber József polgármester**

**Kucséber József** polgármester elmondta, hogy a közös önkormányzati hivatal 2017. évi költségvetését is szükséges módosítani. Ismertette a módosításokat.

**Kucséber József** polgármester feltette szavazásra a Bánokszentgyörgyi Közös Önkormányzati Hivatal 2017. évi költségvetésének módosítását.

Bucsuta Község Önkormányzat képviselő-testülete 5 igen szavazattal az alábbi határozatot alkotta.

**90/2017. (XI. 20.) Képviselő-testületi határozat:**

Bucsuta Község Önkormányzat Képviselő-testülete a Bánokszentgyörgyi Közös Önkormányzati Hivatal 2017. évi költségvetéséről szóló 10/2017. (I. 31.) határozatának módosításáról lásd: melléklet.

**6./ 2018. évre vonatkozó belső ellenőrzési terv jóváhagyása**

**Előadó: Kucséber József polgármester**

**Kucséber József** polgármester ismertette a 2018. évi belső ellenőrzési tervet. Elmondta, hogy a tervet az előzetes véleményük kikérése után Sebőkne Tarsoly Anett belső ellenőr készítette.

A képviselők az előterjesztést tudomásul vették.

**Kucséber József** polgármester feltette szavazásra a 2018. évi belső ellenőrzési tervet.

Bucsuta Község Önkormányzat képviselő-testülete 5 igen szavazattal az alábbi határozatot alkotta:

**91/2017. (XI. 20.) Képviselő-testületi határozat**

Bucsuta Község Önkormányzat Képviselőtestülete a 2018. évi belső ellenőrzési tervet jóváhagyta.

Határidő: 2017. december 31.

Felelős: Szunyogh István jegyző

**7./ Rendőrségi beszámoló (írásban)**

**Előadó: Kucséber József polgármester**

**Kucséber József** polgármester ismertette Vitovszki János r. alezredes őrsparancsnok beszámolóját a Bánokszentgyörgyi Közös Önkormányzati Hivatalhoz tartozó települések bűnügyi és közbiztonsági helyzetéről.

A képviselő-testület tagjai az előterjesztést megtárgyalták.

**Kucséber József** polgármester feltette szavazásra a Bánokszentgyörgyi Közös Önkormányzati Hivatalhoz tartozó települések bűnügyi és közbiztonsági helyzetéről készített beszámolót.

Bucsuta Község Önkormányzat képviselő-testülete 5 igen szavazattal az alábbi határozatot alkotta.

**92/2017. (XI. 20.) Képviselő-testületi határozat**

Bucsuta Község Önkormányzat a Bánokszentgyörgyi Közös Önkormányzati Hivatalhoz tartozó települések bűnügyi és közbiztonsági helyzetéről készített beszámolót elfogadta.

Határidő: 2017. december 31.

Felelős: Kucséber József polgármester

**8./ Önkormányzati társulásokról beszámoló (írásban)**

**Előadó: Kucséber József polgármester**

**Kucséber József** polgármester elmondta, hogy a polgármesternek minden évben be kell számolnia az önkormányzat társulásokban való részvételéről. Ismertette a beszámolót (lásd: melléklet).

A képviselők az előterjesztést tudomásul vették.

**Kucséber József** polgármester feltette szavazásra beszámolóját.

Bucsuta Község Önkormányzat képviselő-testülete 5 igen szavazattal az alábbi határozatot alkotta.

**93/2017. (XI. 20.) Képviselő-testületi határozat**

Bucsuta Község Önkormányzat Képviselő-testülete Kucséber József polgármester beszámolóját az önkormányzati társulásokban való részvételről elfogadta.

Határidő: 2017. december 31.

Felelős: Kucséber József polgármester

**9./ Bucsuta Község Önkormányzat 2018. évi munkatervének megtárgyalása (írásban)**

**Előadó: Kucséber József polgármester**

**Kucséber József** polgármester elmondta, hogy elkészült az önkormányzat 2018. évi munkaterve. Ismertette a kiküldött anyagot.

A képviselő-testület tagjai az előterjesztést megtárgyalták.

**Kucséber József** polgármester feltette szavazásra Bucsuta Község Önkormányzat 2018. évi munkatervének elfogadását.

Bucsuta Község Önkormányzat képviselő-testülete 5 igen szavazattal az alábbi határozatot alkotta.

**94/2017. (XI. 20.) Képviselő-testületi határozat**

Bucsuta Község Önkormányzat Képviselő-testülete, Bucsuta Község Önkormányzat 2018. évi munkatervét elfogadta.

Határidő: 2017. december 31.

Felelős: Kucséber József polgármester

**10./ Bánokszentgyörgy Község Önkormányzat Családsegítő-és Gyermejjóléti Szolgálat 2017. évi munkájáról beszámoló megtárgyalása (írásban)**

**Előadó: Kucséber József polgármester**

**Kucséber József** polgármester elmondta, hogy 2016. január 1. naptól Bánokszentgyörgy Község Önkormányzata által működtetett Családsegítő- és Gyermejjóléti Szolgálat látja el a Közös Önkormányzati Hivatalhoz tartozó települések család- és gyermejjóléti feladatait. A feladatot Bedőné Hári Éva családgondozó látja el. Elmondta, hogy szorosan együttműködnek a családgondozóval a problémák megoldása érdekében. Javasolta a beszámoló elfogadását.

A képviselők a javaslattal egyetértettek.

**Kucséber József** polgármester feltette szavazásra a Családsegítő- és Gyermejjóléti Szolgálat 2017. évi beszámolójának elfogadását.

Bucsuta Község Önkormányzat képviselő-testület 5 igen szavazattal az alábbi határozatot alkotta.

**95/2017. (XI. 20.) Képviselő-testületi határozat**

Bucsuta Község Önkormányzatának Képviselő-testülete a Családsegítő- és Gyermejjóléti Szolgálat 2017. évi beszámolóját elfogadta.

Határidő: azonnal

Felelős: Kucséber József polgármester

**11./ Jegyző beszámolója az adóztatásról (írásban)**

**Előadó: Szunyogh István jegyző**

**Szunyogh István** elmondta, hogy a jegyzőnek törvényben előírt kötelezettsége beszámolni az adóztatásról. Ezt követően ismertette az írásos előterjesztést (lásd: melléklet).

A képviselő-testület tagjai az előterjesztést megtárgyalták.

**Kucséber József** polgármester feltette szavazásra a jegyző beszámolóját az adóztatásról.

Bucsuta Község Önkormányzat képviselő-testülete 5 igen szavazattal az alábbi határozatot alkotta.

**96/2017. (XI. 20.) Képviselő-testületi határozat**

Bucsuta Község Önkormányzat Képviselő-testülete Szunyogh István jegyző beszámolóját a település adóztatásáról elfogadta.

Határidő: 2017. december 31.

Felelős: Szunyogh István jegyző

**12./ Jegyzői beszámoló a közös önkormányzati hivatal tevékenységéről (írásban)**

**Előadó: Szunyogh István jegyző**

**Szunyogh István** jegyző elmondta, hogy minden évben a Közös Önkormányzati Hivatal munkájáról beszámolót kell készíteni. Ismertette a Közös Önkormányzati Hivatal 2017. évi munkájáról készített beszámolót. Kérte a beszámoló elfogadását.

A képviselők a beszámolót tudomásul vették.

**Kucséber József** polgármester feltette szavazásra a Bánokszentgyörgyi Közös Önkormányzati Hivatal munkájáról szóló beszámolóját.

Bucsuta Község Önkormányzat képviselő-testülete 5 igen szavazattal az alábbi határozatot alkotta:

**97/2017. (XI. 20.) Képviselő-testületi határozat**

Bucsuta Község Önkormányzat Képviselő-testülete a Bánokszentgyörgyi Közös Önkormányzati Hivatal 2017. évi munkájáról szóló beszámolót elfogadta.

Határidő: 2017. december 31.

Felelős: Szunyogh István jegyző

**13./ Egyéb**

- **Kucséber József** polgármester elmondta, hogy a Délzalai Víz- és Csatornamű Zrt. megkereste az önkormányzatot, hogy a levelükhöz mellékelt szerződésmódosítást az önkormányzat fogadja el. Előterjesztést is küldtek a szerződés módosításához. Ismertette az előterjesztés tartalmát. Javasolta a megküldött anyag elfogadását. Kérte a képviselők véleményét.

A képviselők a javaslattal egyetértettek.

**Kucséber József** polgármester feltette szavazásra a szerződés elfogadását.

Bucsuta Község Önkormányzat képviselő-testülete 5 igen szavazattal az alábbi határozatot alkotta:



### **98/2017. (XI. 20.) Képviselő-testületi határozat**

Bucsuta Község Önkormányzat Képviselő-testülete egyetért több ellátásért felelős tulajdonából álló víziközmű-rendszerre nézve fennálló üzemeltetési jogviszonyok egy szerződésbe foglalásáról szóló, a jelen előterjesztéshez I. számú mellékletként csatolt „Bérleti üzemeltetői szerződés (módosítás)” megnevezésű megállapodás megkötésével és felhatalmazza Kucséber József polgármestert annak aláírására.

Határidő: 2017. december 31.

Felelős: Kucséber József polgármester

- **Kucséber József** polgármester ismertette Orsós Tibor kérelmét, melyben kéri, hogy tűzifát vásárolhasson az önkormányzattól. A kérelmezőnek 3 m<sup>3</sup> fára lenne szüksége. A vételárat 3 havi részletben szeretné megfizetni a kérelmező. Kérte a képviselők véleményét.

A képviselők véleménye szerint adjanak el fát a kérelmezőnek. A korábbi döntésük alapján javasolták, hogy 10 eFt/m<sup>3</sup> árban adják el.

**Kucséber József** polgármester feltette szavazásra Orsós Tibor részére 3 m<sup>3</sup> tűzifa értékesítését, részletfizetéssel.

Bucsuta Község Önkormányzat képviselő-testület 5 igen szavazattal az alábbi határozatot alkotta.

### **99/2017. (XI. 20.) Képviselő-testületi határozat**

Bucsuta Község Önkormányzatának Képviselő-testülete Orsós Tibor Bucsuta, Rákóczi f. út 3. szám alatti lakos részére 3 m<sup>3</sup> tűzifát ad el, 10 000 Ft/m<sup>3</sup> áron. A tűzifa vételárat a kérelmező 3 hónapon keresztül egyenlő részletben köteles megfizetni. Az első részletet december 15. napjáig kell megfizetnie.

Határidő: azonnal

Felelős: Kucséber József polgármester

- **Kucséber József** polgármester ismertette Szabó Krisztián kérelmét, melyben kéri, hogy tűzifát vásárolhasson az önkormányzattól. A kérelmezőnek 2 m<sup>3</sup> fára lenne szüksége. A vételárat 2 havi részletben szeretné megfizetni a kérelmező. Kérte a képviselők véleményét.

A képviselők véleménye szerint adjanak el fát a kérelmezőnek. A korábbi döntésük alapján javasolták, hogy 10 eFt/m<sup>3</sup> árban adják el.

**Kucséber József** polgármester feltette szavazásra Szabó Krisztián részére 2 m<sup>3</sup> tűzifa értékesítését, részletfizetéssel.

Bucsuta Község Önkormányzat képviselő-testület 5 igen szavazattal az alábbi határozatot alkotta.

**100/2017. (XI. 20.) Képviselő-testületi határozat**

Bucsuta Község Önkormányzatának Képviselő-testülete Szabó Krisztián Arany J. u. 26. szám alatti lakos részére 2 m<sup>3</sup> tűzifát ad el, 10 000 Ft/m<sup>3</sup> áron.

A tűzifa vételárát a kérelmező 2 hónapon keresztül egyenlő részletben köteles megfizetni. Az első részletet december 15. napjáig kell megfizetnie.

Határidő: azonnal

Felelős: Kucséber József polgármester

- **Kucséber József** polgármester elmondta, hogy többen megkeresték már a településről, hogy felszedett, de jó állapotban lévő járdalapokat vásárolnának az önkormányzattól. Javasolta, hogy állapítsanak meg egy árat és értékesítsék a felszedett járdalapokat. Kérte a képviselők véleményét.

A képviselők a javaslattal egyetértettek. Javasolták, hogy a járdalapokat 400 Ft/db áron értékesítse az önkormányzat.

**Kucséber József** polgármester feltette szavazásra a használt járdalapok értékesítését 400 Ft/db áron.

Bucsuta Község Önkormányzat képviselő-testület 5 igen szavazattal az alábbi határozatot alkotta.

**101/2017. (XI. 20.) Képviselő-testületi határozat**

Bucsuta Község Önkormányzatának Képviselő-testülete az önkormányzat tulajdonában lévő használt járdalapokat értékesíti.

A járdalapok ára 400 Ft/db.

Felhatalmazza Kucséber József polgármestert, hogy az értékesítésről döntsön.

Határidő: szükség szerint

Felelős: Kucséber József polgármester

- **Kucséber József** polgármester elmondta, hogy az önkormányzatnak szüksége lenne 4 m<sup>3</sup>-es nyitott konténerre. Egyeztetett a hulladékszállítást végző céggel, akik megadták annak a Barcsi cégnek az elérhetőségét akik a szabvány méretű konténereket árusítják. Kért árajánlatot amit ismertetett a testület előtt. A konténer ára 205 000.-Ft + Áfa. Ebben az árban a szállítás nincs benne, de azt meg tudják oldani. Kérte a képviselők véleményét.

A képviselők a javaslattal egyetértettek.

**Kucséber József** polgármester feltette szavazásra a 4 m<sup>3</sup>-es nyitott konténer vásárlását.

Bucsuta Község Önkormányzat képviselő-testület 5 igen szavazattal az alábbi határozatot alkotta.

**102/2017. (XI. 20.) Képviselő-testületi határozat**

Bucsuta Község Önkormányzatának Képviselő-testülete UB-04 univerzális Billenthető 4 m<sup>3</sup> Nyitott Konténert vásárol az Avermann-Horváth Kft-től (7570 Barcs, Drávapart 2.).

A nyitott konténer ára: 205 000.-Ft + Áfa.

A konténer árát az önkormányzat 2017. évi költségvetésében biztosítja.

Felhatalmazza Kucséber József polgármestert, hogy a vásárlás ügyében eljárjon.

Határidő: 2017. december 31.

Felelős: Kucséber József polgármester

- **Kucséber József** polgármester tájékoztatta a képviselőket, hogy a pusztamagyaródi polgármester asszonnyal egyeztetett az évszázó rendezvény megtartásáról. Ebben az évben Bucsuta Község látná vendégül a 6 község képviselőit és a közös önkormányzati hivatal dolgozóit egy délutáni vacsorára.

A képviselők a rendezvény megtartását támogatták.

**Kucséber József** polgármester feltette szavazásra a Közös Önkormányzati Hivatalhoz tartozó települések év végi rendezvényének megtartását.

Bucsuta Község Önkormányzat képviselő-testület 5 igen szavazattal az alábbi határozatot alkotta.

**103/2017. (XI. 20.) Képviselő-testületi határozat**

Bucsuta Község Önkormányzatának Képviselő-testülete a Közös Önkormányzati Hivatalhoz tartozó települések évszázó vacsoráját 2017. december 14-én csütörtökön rendezi meg.

A rendezvény költségeit az önkormányzat 2017. évi költségvetésében biztosítja.

Határidő: 2017. december 31.

Felelős: Kucséber József polgármester

- **Kucséber József** polgármester javasolta, hogy egy vonólapot vegyen az önkormányzat, melyet a hótolásnál és az önkormányzati föld utak rendbetételénél is tudnának használni. Kért árajánlatot melyet ismertetett a testület előtt. Az ajánlat bruttó 565.100.-Ft. Kérte a testület véleményét.

A képviselők a javaslattal egyetértettek.

**Kucséber József** polgármester feltette szavazásra a VA-VL 2,5 m hidraulikus állítású vonólap + 2 gumiél + fém vágóél vásárlását.

Bucsuta Község Önkormányzat képviselő-testület 5 igen szavazattal az alábbi határozatot alkotta.

**104/2017. (XI. 20.) Képviselő-testületi határozat**

Bucsuta Község Önkormányzatának Képviselő-testülete VA-VL 2,5 m hidraulikus állítású vonólap + 2 gumiél + fém vágóélt vásárol a VAgro Mezőgazdasági Gépgyártó és Kereskedelmi Kft-től (2851 Környe-Patárpuszta).

A beszerzés költsége: bruttó 565.100.-Ft.

A beszerzés fedezetét az önkormányzat 2017. évi költségvetésében biztosítja.

Felhatalmazza Kucséber József polgármestert, hogy a vásárlás ügyében eljárjon.

Határidő: 2017. december 31.


Felelős: Kucséber József polgármester

Miután egyéb hozzászólás, észrevétel, javaslat nem volt a polgármester 19.10 órakor az ülést bezárta.

K.m.f.

  
Kucséber József  
polgármester



  
Szunyogh István  
jegyző

Bucsuta Község Polgármestere  
8886 Bucsuta, Alkotmány út 46.

MEGHÍVÓ

Bucsuta Községi Önkormányzat Képviselő-testülete  
**2017. november 20-án (hétfő) zárt ülést követően nyílt** ülést tart.

Helye: Gondozási Központ


**Napirend:**

- 1./ Települési Arculati Kézikönyv és a településképi rendelet elfogadása  
Előadó: Kucséber József polgármester
- 2./ Reklámok, reklámhordozók elhelyezéséről szóló rendelet megtárgyalása  
Előadó: Kucséber József polgármester
- 3./ Közszolgáltatási szerződés megtárgyalása a nem közművel összegyűjtött háztartási szennyvíz, folyékony hulladék elszállítására  
Előadó: Kucséber József polgármester
- 4./ Az önkormányzat 2017. évi költségvetésének módosítása (írásban)  
Előadó: Kucséber József polgármester
- 5./ A Bánokszentgyörgyi Közös Önkormányzati Hivatal 2017. évi költségvetésének módosítása (írásban)  
Előadó: Kucséber József polgármester
- 6./ 2018. évre vonatkozó belső ellenőrzési terv jóváhagyása  
Előadó: Kucséber József polgármester
- 7./ Rendőrségi beszámoló (írásban)  
Előadó: Kucséber József polgármester
- 8./ Önkormányzati társulásokról beszámoló (írásban)  
Előadó: Kucséber József polgármester
- 9./ Bucsuta Község Önkormányzat 2018. évi munkatervének megtárgyalása (írásban)  
Előadó: Kucséber József polgármester
- 10./ Bánokszentgyörgy Község Önkormányzat Családsegítő-és Gyermejkölési Szolgálat 2017. évi munkájáról beszámoló megtárgyalása (írásban)  
Előadó: Kucséber József polgármester
- 11./ Jegyző beszámolója az adóztatásról (írásban)  
Előadó: Szunyogh István jegyző
- 12./ Jegyzői beszámoló a közös önkormányzati hivatal tevékenységéről (írásban)  
Előadó: Szunyogh István jegyző
- 13./ Egyéb

Tisztelettel kérem, hogy a testületi ülésen részt venni szíveskedjék.

Bucsuta, 2017. november 16.



  
Kucséber József  
polgármester

# Jelenléti ív

Bucsuta Községi Önkormányzat Képviselő-testülete

2017. november 20-án tartott nyílt ülésről

Kucséber József

polgármester

  
.....

Lukács Sándor

alpolgármester

Lukács Sándor  
.....

Istiván Attila

képviselő

Istiván Attila  
.....

Szabó Csabáné

képviselő

Szabó Csabáné  
.....

Szakolczai Márk

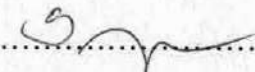
képviselő

Szakolczai Márk  
.....

## Tanácskozási joggal meghívottak:

Szunyogh István

jegyző

  
.....

.....

.....

1. napirendi pont anyaga

*ELŐTERJESZTÉS*

**Bucsuta Községi Önkormányzat Képviselő-testülete 2017. november 20-i ülésére**

## ELŐTERJESZTÉS

### **Bucsuta Község Önkormányzat Képviselő-testülete 2017. november 20-i ülésére**

**Tárgy:** Bucsuta Községi Önkormányzat Képviselő-testületének a Települési Arculati Kézikönyv és a településkép védelméről szóló rendeletének megalkotásához

Tisztelt Képviselő-testület!

Az Országgyűlés a magyarországi települések jellegzetes és értékes arculatának megóvása, kialakítása, az épített környezet egységes védelme érdekében megalkotta a településkép védelméről szóló 2016. évi LXXIV. törvényt (továbbiakban: Tktv.)

A Tktv. egyik legfontosabb, gyakorlati megvalósulást segítő eszköze a Településképi Arculati Kézikönyv. A kézikönyv elkészítésével, valamint a településképi rendeletének előkészítésével az önkormányzat Zuggó Zoltán építészmérnököt bízta meg.

A munkafolyamat részeként a településfejlesztési és településrendezési dokumentumok, valamint az egyes településrendezési sajátos jogintézmények partnerségi egyeztetésének szabályairól az önkormányzat rendeletet alkotott. Ezt követően került sor lakossági egyeztetésre, majd közmeghallgatás keretében az elkészült anyagok bemutatására. Az elkészült anyag megismerését és véleményezését a település lakói számára elérhetővé tette az önkormányzat.

A Tktv. 12. § (2) bekezdése felhatalmazza az önkormányzat képviselő-testületét, hogy a településkép védelméről 2017. december 31. napjáig rendeletet alkosson.

Kérem a Tisztelt Képviselő-testületet, hogy a Települési Arculati Kézikönyvet és a rendelet tervezetét tanulmányozza, észrevételeit tegye meg és ezt követően a rendelet tervezetét jóváhagyni szíveskedjen.

Bucsuta, 2017. november 16.

Kucséber József  
polgármester



**BUCSUTA KÖZSÉG**

**Településképi Arculati Kézikönyve**



**Készült: 2017. november**

**településtervező és főépítész:  
Moldován Ágnes TT20-0282**

## **TARTALOM**

- 1. Bevezetés**
- 2. Településtörténet, a település bemutatása, a település sajátosságai**
- 3. Örökségünk, településképi jellemzők, meghatározó építészeti értékei**
- 4. Településképi szempontból meghatározó területek**  
területek lehatárolása, településképi, arculati jellemzők bemutatása
- 5. Településképi formálásra vonatkozó ajánlások**  
utcák, terek, köztéri alkotások
- 6. Példák bemutatása**

## **1.Bevezetés**

A múltban, amikor az egységes kultúrák stabilabbak és homogénebbek voltak, valamint sokkal szélesebb társadalmi megegyezés volt a szimbólumokkal kapcsolatban, ritkán volt szükség arra, hogy az emberek az őket körülvevő környezet közötti kapcsolatot vizsgálják; a kettő között szoros volt a harmónia (Rapoport 1977).

Napjainkban sokkal nehezebb tervezni, hiszen keverednek a társadalmak, kultúrák, szimbólumok. Olyan települések kialakítása a cél, amelyhez az emberek tartozni akarnak.

Mivel egy település egyrészt esztétikai szerepet tölt be az emberek életében, másrészt pedig használják, ennek megfelelően szükséges védeni a meglévő értékeket, és fejlődni.

**“Amikor ráébredünk, hogy jelenlegi tulajdonságaink, környezetünk, képességeink és fizikai állapotunk mind a múltbeli gondolkodásunk eredményei, némi fogalmat nyerhetünk a tudás értékéről.”**

**Charles F. Haanel**

## **2. Településtörténet, a település bemutatása, a település sajátosságai**

Bucsuta településtörténete az alábbi három katonai térképen jól követhető, a település folyamatos növekedése, a településrészek kialakulása kísérhető figyelemmel.



1. katonai térkép



2. katonai térkép

Bucsuta első írásos említése 1289-re tehető, Bachita néven. A név eredetére vonatkozó egyik nézet a szláv Bratislav személynév utódeként tünteti fel.

A községtől északra lévő dombos terület régen lakott terület volt. A régi erdő kivágásakor sok templomi kincset, tégl- és kőmaradványokat találtak. 1576-ban a törökök felégették a falut. A településen lakók jelentős része római katolikus vallású. Az 1970-es évek végén harangláb helyett kápolnát építettek. Bucsuta megközelítése a 7-es számú főúton történhet, a Nagykanizsa és Letenye közötti útszakaszon a becsehelyi leágazásnál. A belterületi utak aszfalt burkolattal ellátottak.

### 3. katonai térkép

1802-ben már 438 lakosa volt. 1828-ban 62 házat és 469 római katolikus lelket írtak össze. Bucsuta elemi iskolája 1868-ban létesült. 1910-re már 374-en tudtak írni és olvasni. Megélhetésük fő forrása az állattartás volt, amely az erdei élethez kapcsolódott. Megélhetést jelentett az 1940-es évekig a szövés-fonás is. A múlt századtól volt a falunak két-három szénégetője, akik eladásra égették a szenet. Laktak az erdőben vesszőabroncs és faszindelykészítők is. Az olajmezők feltárása, az olajipar fellendülése óriásit lendített a lakosság anyagi helyzetén. Mód nyílt arra, hogy terményeiket Bázakerettyén értékesítsék.



**BUCSUTA KÖZSÉG**  
**Településképi Arculati Kézikönyve**



**Készült: 2017. november**

**településtervező és főépítész:**  
**Moldován Ágnes TT20-0282**

**TARTALOM**

- 1. Bevezetés**
- 2. Településtörténet, a település bemutatása, a település sajátosságai**
- 3. Örökségünk, településképi jellemzők, meghatározó építészeti értékeke**
- 4. Településképi szempontból meghatározó területek**  
területek lehatárolása, településkép, arculati jellemzők bemutatása
- 5. Településkép, formálására vonatkozó ajánlások**  
utcák, terek, köztéri alkotások
- 6. Példák bemutatása**

## **1.Bevezetés**

A múltban, amikor az egységes kultúrák stabilabbak és homogénebbek voltak, valamint sokkal szélesebb társadalmi megegyezés volt a szimbólumokkal kapcsolatban, ritkán volt szükség arra, hogy az emberek az őket körülvevő környezet közötti kapcsolatot vizsgálják; a kettő között szoros volt a harmónia (Rapoport 1977).

Napjainkban sokkal nehezebb tervezni, hiszen keverednek a társadalmak, kultúrák, szimbólumok. Olyan települések kialakítása a cél, amelyhez az emberek tartozni akarnak.

Mivel egy település egyrészt esztétikai szerepet tölt be az emberek életében, másrészt pedig használják, ennek megfelelően szükséges védeni a meglévő értékeket, és fejlődni.

**“Amikor ráébredünk, hogy jelenlegi tulajdonságaink, környezetünk, képességeink és fizikai állapotunk mind a múltbeli gondolkodásunk eredményei, némi fogalmat nyerhetünk a tudás értékéről.”**

**Charles F. Haanel**

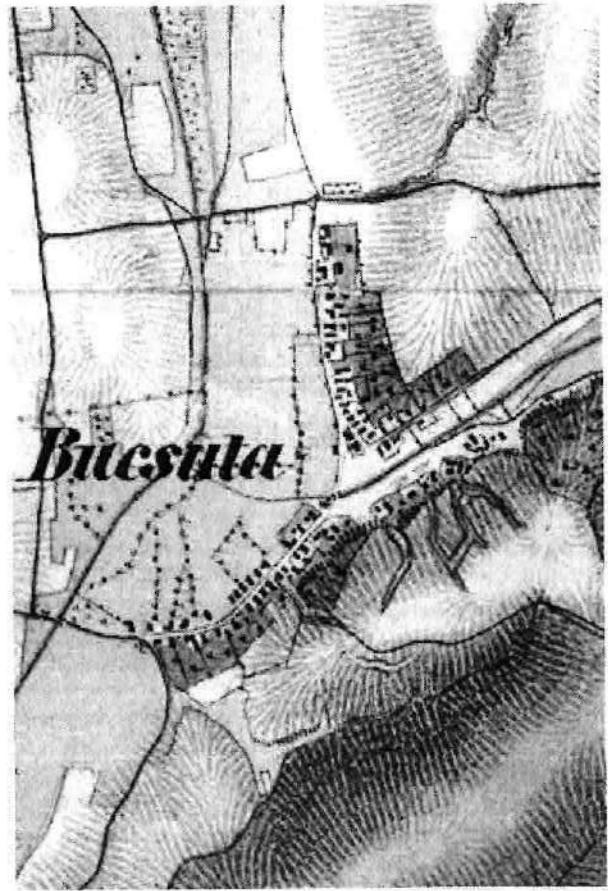


## **2. Településtörténet, a település bemutatása, a település sajátosságai**

Bucsuta településtörténete az alábbi három katonai térképen jól követhető, a település folyamatos növekedése, a településrészek kialakulása kísérhető figyelemmel.



1. katonai térkép



2. katonai térkép

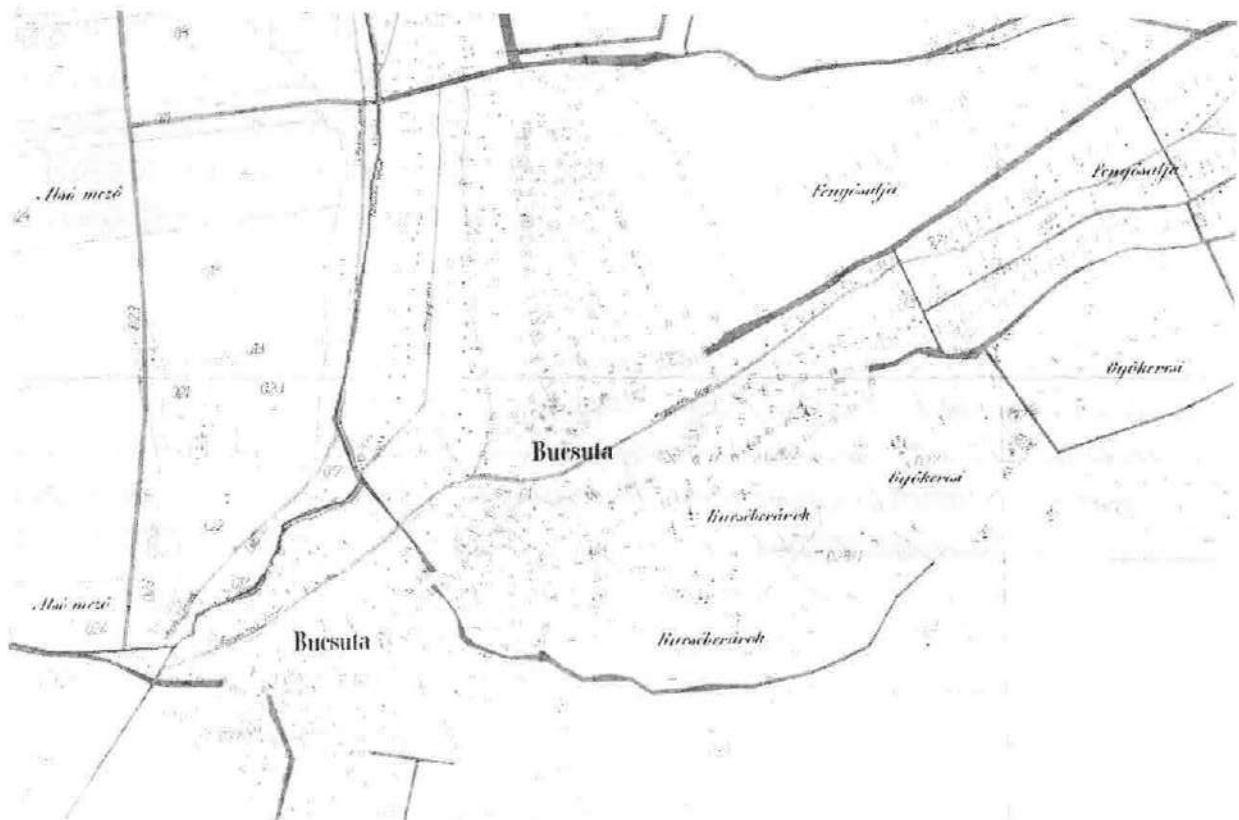
Bucsuta első írásos említése 1289-re tehető, Bachita néven. A név eredetére vonatkozó egyik nézet a szláv Bratislav személynév utódként tünteti fel.

A községtől északra lévő dombos terület régen lakott terület volt. A régi erdő kivágásakor sok templomi kincset, téglá- és kőmaradványokat találtak. 1576-ban a törökök felégették a falut. A településen lakók jelentős része római katolikus vallású. Az 1970-es évek végén harangláb helyett kápolnát építettek. Bucsuta megközelítése a 7-es számú főúton történhet, a Nagykanizsa és Letenye közötti útszakaszon a becsehelyi leágazásnál. A belterületi utak aszfalt burkolattal ellátottak.



### 3. katonai térkép

1802-ben már 438 lakosa volt. 1828-ban 62 házat és 469 római katolikus lelket írtak össze. Bucsuta elemi iskolája 1868-ban létesült. 1910-re már 374-en tudtak írni és olvasni. Megélhetésük fő forrása az állattartás volt, amely az erdei élethez kapcsolódott. Megélhetést jelentett az 1940-es évekig a szövés-fonás is. A múlt századtól volt a falunak két-három szénégetője, akik eladásra égették a szenet. Laktak az erdőben vesszőabroncs és faszindelykészítők is. Az olajmezők feltárása, az olajipar fellendülése óriásit lendített a lakosság anyagi helyzetén. Mód nyílt arra, hogy terményeiket Bázakerettyén értékesítsék.



Kataszteri térkép

## 2. A településkép sajátosságai

### Utcaképek

Az épületeket jellemzően oldalhatárra telepítették, jellemzően előkerttel. A település főutcája az Ady E. utca, ebből ágazik el a Kossuth-Petőfi és Rákóczi utcák. A települést a Bucsutai vízfolyás szeli ketté.



(légifotó)



A település utcás beépítést mutat, a domborzati viszonyokhoz rendkívül jó alkalmazkodott.

A település szerkezetének kialakulásában a természetföldrajzi adottságok, valamint a községet átszelő közlekedési útvonalak játszottak alapvető szerepet.



(légifotó)

### 3. Örökségünk, településképi jellemzők, meghatározó építészeti értékeke

Műemléki védettségű épület nincs a településen.

A község történetileg kialakult, hagyományos utcaképe védelmében a meglévő épületek lehetőség szerint megtartandók. Az új épületek a régi épületek helyére kerüljenek, ezzel is megtartva a kialakult beépítési jellemzőket, telekstruktúrákat.

Helyi védelemre érdemes a kápolna és a fészületek.





(Ady E. utca)

A hagyományos épülettömeg, tetőforma és nyílászáró rend, mind a hagyományos építészet elemeit tükrözi.

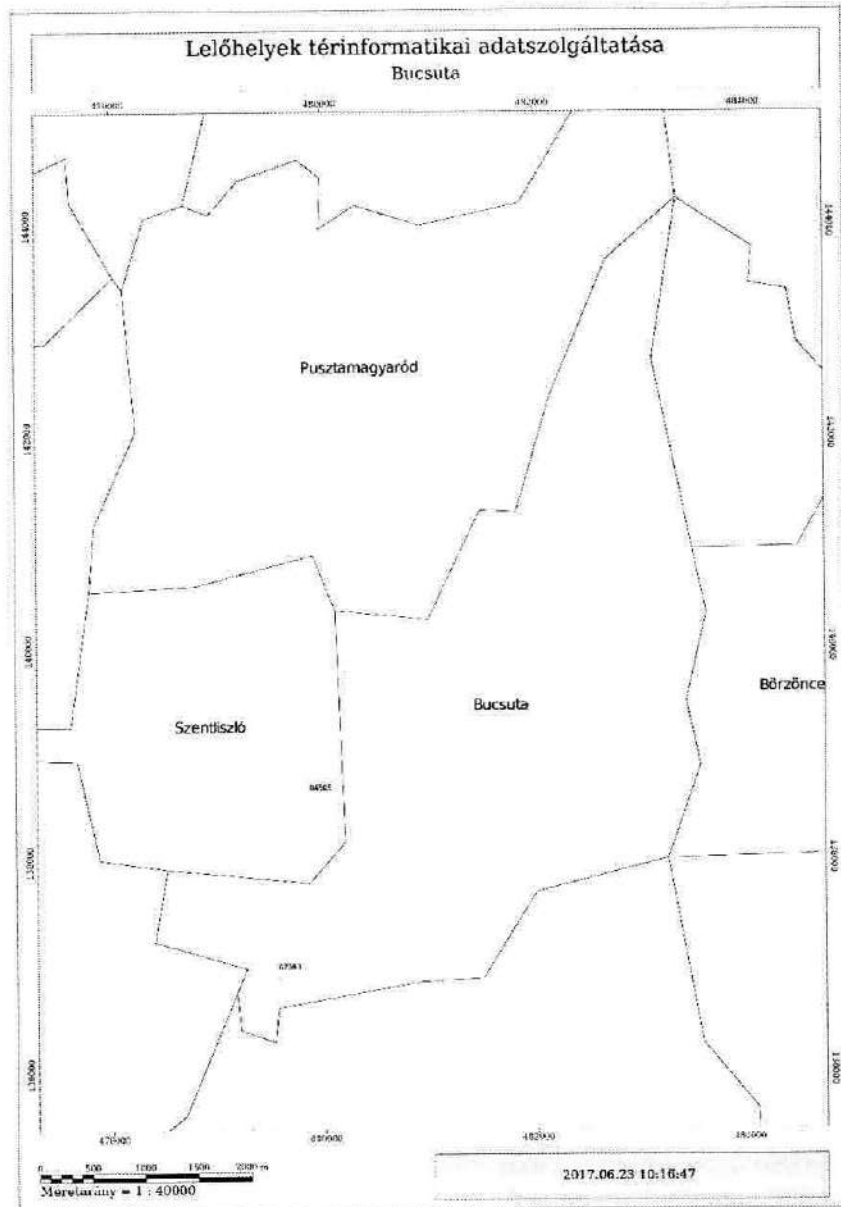


(Kossuth L. utca)

A településen jelentős zöldfelület nem található. A legjelentősebb zöldfelületi elemek közé tartoznak a magánkertek udvarai. A településen a fásítás még fejleszthető, mivel egységes fasorok nincsenek. Az önkormányzat közparkot nem tart fenn.

### Régészeti lelőhelyek:

- **Peteházi-rét**  
077/1, 077/2, 077/3, 217, 199, 073, 074
- **Alsó- mező Kelet**  
014, 023



### Természeti és táji értékek:

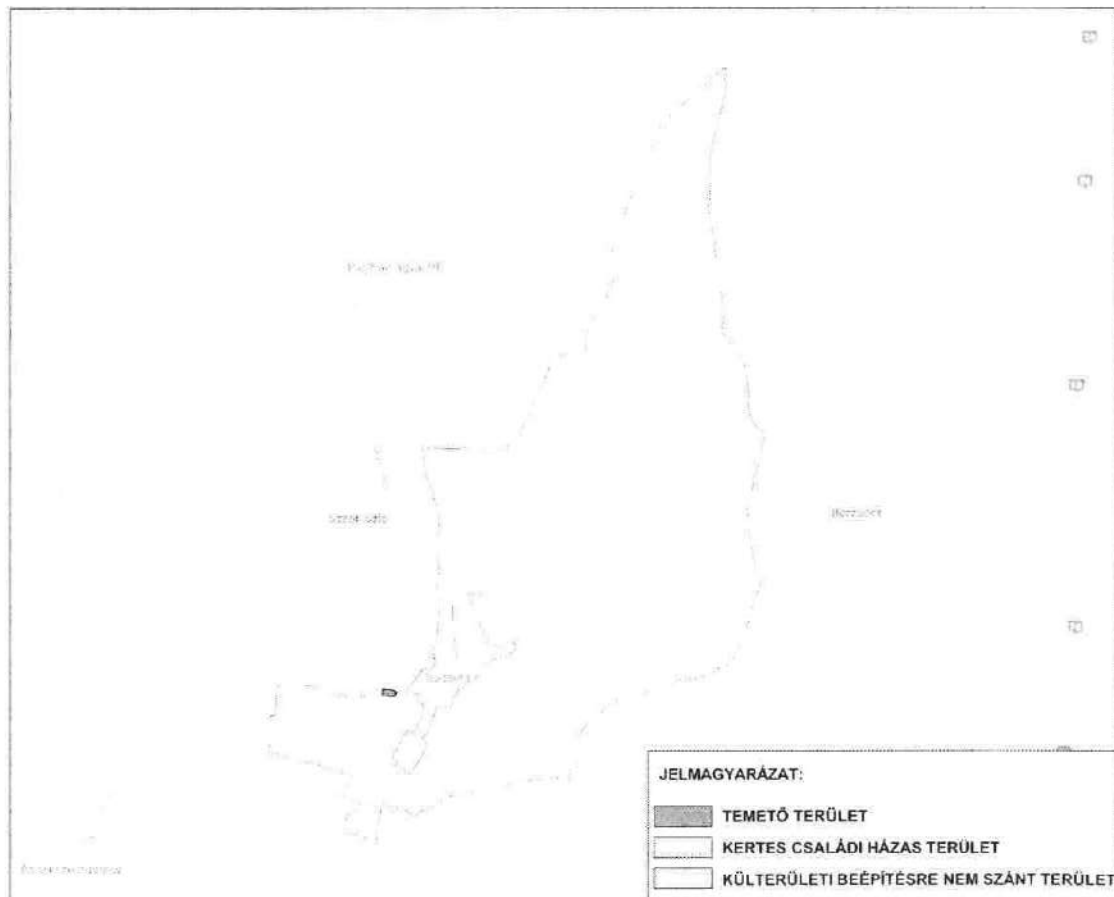
A település közigazgatási területén az országos ökológiai hálózat övezetei közül a magterület, az ökológiai folyosó és a puffterület övezetek, Natura 2000 terület, ex lege védett láp, valamint tájképvédelmi szempontból kiemelten kezelendő területek övezete megtalálhatók.

A fenti területeket a szabályozási terv és előírásai tartalmazzák részleteiben.



## Településképi szempontból meghatározó területek

Területek lehatárolása, településkép, arculati jellemzők bemutatása




Területek lehatárolása:


- kertes családi házas terület
- temető terület
- szőlőhegy területe
- külterületi, beépítésre nem szánt terület
- településképi szempontból meghatározó területek (védett területek)

**Kertes családi házas terület**

A zömében földszintes lakóépületeket, családi házakat tartalmazó területek.



(Ady E. utca-utcakép)





(Ady E. utca)

## Temető terület

A temető területére korlátozódik. A temetőben az üzemi funkciójú kiszolgáló épületeken kívül csak ravatalozó helyezhető el. A síremlékek formájára nem indokolt különösebb megkötéseket bevezetni.



## Külterületi, beépítésre nem szánt terület

A település külterületi, beépítetlen mezőgazdasági- és erdő-területeit foglalja magába.



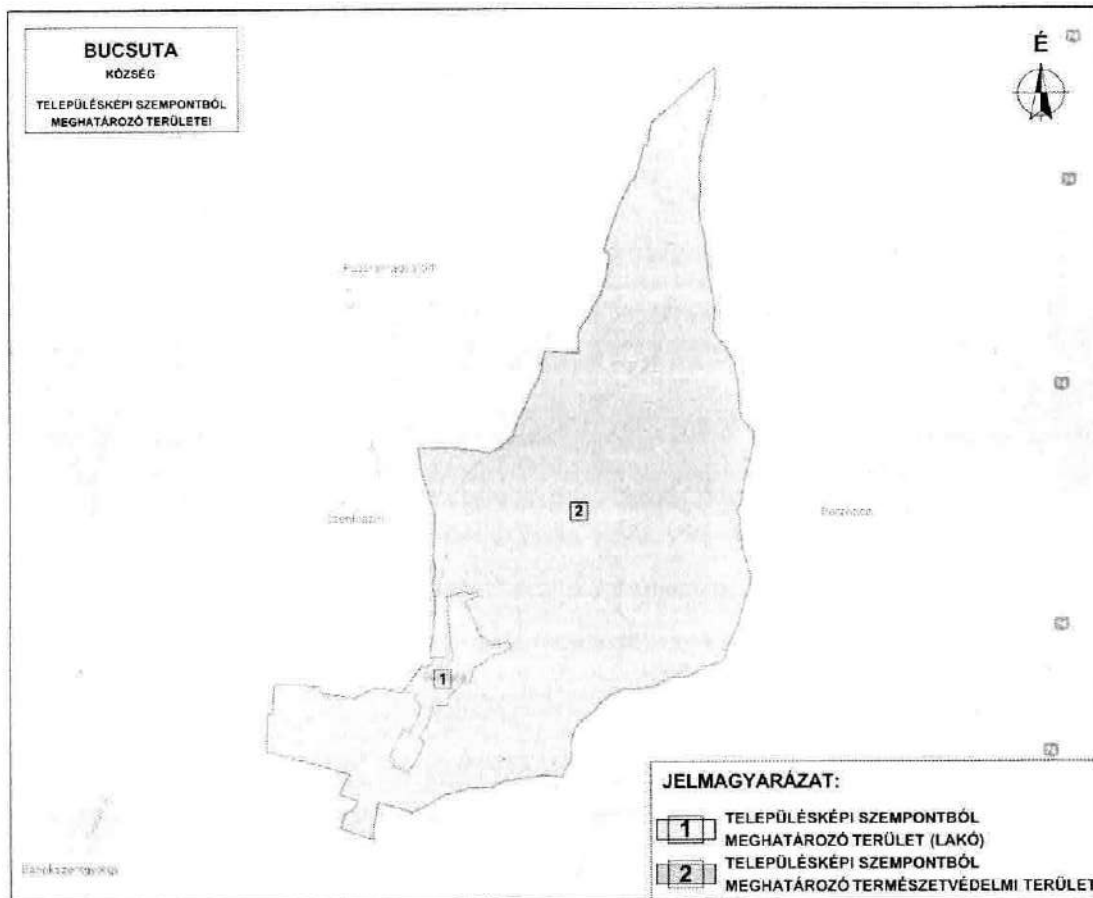
Külterületen történő épület-elhelyezésnél a tájba illesztésre fokozott gondot kell fordítani, vagy ahol ez nem megoldható, ott védőfásítással célszerű a tájban okozott beavatkozások negatív hatásait enyhíteni.

## Zöldfelületek



Az öreg fák megtartása a továbbiak során is indokolt. A zöldterület kevések mondható. Javasolt egységes utcafásítást. A központban kisebb foci-pálya és közösségi zöldfelület található, melynek további fejlesztése célszerű feladat.

Az utcák zöldfelületeinek kialakításánál, fásításánál az alábbi szempontokat érdemes figyelembe venni. A telepített növényzet nem képezhet olyan sűrű növényfalat, ami az átlátást akadályozza.



### **A település növényzetének alakítása BFNP ajánlása alapján:**

#### **A lakóterület kertje:**

Javasolt kialakításának előzménye és mintája a parasztkertek hagyománya, melynek számos vonása ma is megtalálható a Balaton-felvidék településein. Ez kiegészíthető a klimatikus adottságoknak megfelelő, honos növényzettel.

gyepterületek: Kialakításuknál a lakókertben az egyetlen fajból álló, fajszegény gyepek helyett a területen előforduló több fűfaj és más alacsony lágyszárú növényzet használatával virágos gyepek létesítése javasolt. Kialakítása természetes úton, vagy fűmag keverék vetésével történhet. (Pl. Sport keverékkel megerősödő gyepe Margitsziget keverékkel és apró díszítő lágyszárúakkal fajgazdag, természetes hatású pázsit telepítése.) A gyepek széléin, vagy a kevésbé taposott foltokban a környék szép vadvirágai {azoknak kertészeti változatai} ültethetők.

Többféle fűmag használatával a természeteshez közelebb álló gyepek kialakítása.

Javasolt alkotók: francia perje (*Arrhenatherum elatius*), karcsú fényperje (*Koeleria cristata*), prémes gyöngyperje (*Melica ciliata*), sziklai csenkesz (*Festuca pseudodalmatica*), kései perje (*Cleistogenes serotina*), vékony csenkesz (*Festuca valesiaca*)

A fű felületét apró növésű lágyszárúak díszíthetik, pl. százszorszép (*Bellis perennis*), vajszínű ördög szem (*Scabiosa oroleuca*), kakukkfű (*Thymus sp.*), veronika fajok (*Veronica sp.*), hasznos földitömjén (*Pimpinella saxifraga*), fehér here (*Trifolium repens*)

A gyepek széleinél, vagy kevésbé taposott foltokban telepíthetők, pl. török hóvirág (*Galanthus elwesii*) széles levelű salamonpecsét (*Polygonatum latifolium*), illatos ibolya (*Viola odorata*), gyöngyvirág (*Convallaria majalis*).

A kertet szegélyezhetik alacsony növésű, ill. helyenként magasabb virágos növények. Kedvező a fűszer és gyógynövények használata is. A kerítések, támfalak felületét díszcserjék sora élénkítheti. Nagyobb terület esetén feltétlenül szükséges a kőbástyára, kerítésre felkúszó, vagy lecsüngő növényzet telepítése.

Alacsony növésű szegélyvirágok: porcsinrózsa (*Portulaca grandiflora*), petúnia (*Petunia hybrida*), árvácska (*Viola wittrockiana*), körömvirág (*Calendula officinalis*), jácintok (*Hyacinthus sp.*), lila sáfrány (*Crocus vernus*), fehér nárcisz (*Narcissus poeticus*), arany sáfrány (*Crocus aureus*), csupros nárcisz (*Narcissus pseudonarcissus*), kék nőszirm (*Iris germanica*), tazetta nárcisz (*Narcissus tazetta*), pompás nárcisz (*Narcissus incomparabilis*), törökszegfű (*Dianthus barbatus*), törpe bársonyvirág (*Tagetes patula*), kerti szegfű (*Dianthus caryophyllus*), búzavirág (*Centaurea cyanus*), habszegfű fajok (*Silene sp.*), szikla-bőrlevél (*Bergenia crassifolia*)

Magasabb kerti virágok: nefelejcs (*Myosotis silvestris*), tornyos harangvirág (*Campanula pyramidalis*), ezüstös pipitér (*Anthemis biebersteiniaia*), kerti margaréta (*Chrysanthemum maximum*), estike (*Hesperis matronalis*), mezei margaréta (*C. leucanthemum*), erdei szellőrózsa (*Anemone sylvestris*), kerti szarkaláb (*Consolida ajacis*), fehér liliom (*Lilium candidum*), japán árnyliliom (*Hosta lancifolia*), tűzliliom (*Lilium bulbiferum*), pálmaliliom (*Yucca filamentosa*), tulipánfélék (*Tulipa sp.*), bugás lángvirág (*Phlox paniculata*), oroszlánszáj (*Antirrhinum majus*), kerti fátyolvirág (*Gypsophila elegans*), báránnyarok (*Amaranthus hypochondriacus*), nagy mélteng (*Vinca major*)

kerti díszként is használható fűszer- és gyógynövények: izsóp (*Hypossus officinalis*), levendula (*Lavandula angustifolia*), rozsmaring (*Rosmarinus officinalis*), kerti ruta (*Ruta graveolens*), orvosi zsálya (*Salvia officinalis*), kakukkfű fajok (*Thymus serpyllum*, *T. sp.*), bazsalikom (*Ocimum basilicum*), szurokfű (*Origanum vulgare*)

kerítést kísérő díszcserjék: kerti madárbirs (*Cotoneaster horizontalis*), tűztövis (*Pyracantha coccinea*), egybibés galagonya (*Craetegus monogyna*), nyári orgona (*Buddleia davidii*), mályva (*Hibiscus siriacus*)

felkúszó és lecsüngő növényzet (támfalra, kerítéshez, kőfal elé): trombita folyondár (*Campsis radicans*), sarkantyúka (*Tropaeolum majus*), tatár lonc (*Lonicera tatarica*), magyar lonc (*Lonicera tellmaniana*), borostyán (*Hedera helix*), kék hajnalka (*Ipomoea tricolor*), ligeti szőlő (*Vitis silvestris*), biboros hajnalka (*Ipomoea purpurea*), lila akác (*Wisteria sinensis*)

kőfalakat, támfalakat élénkítő növényzet (a kúszónövényekkel együtt alkalmazva):

sziklai ternye (*Alyssum saxatile*), fehér varjúháj (*Sedum album*), rózsás kövirózsa (*Sempervivum marmoratum*), borsos varjúháj (*Sedum acre*), valamint kertészetekben kapható természetfajok

### A lakótelek fái:

A régi falusi kertekben jellemzőek a haszonfák voltak, főleg a kevés permetezést igénylő gyümölcsfák. Más fát csak megtűrték - nem vágtak ki -, ha kivételesen szép volt. pl. kislevelű hárs (*Tilia cordata*), berkenye (*Sorbus sp.*), vadkörte (*Pyrus pyraeaster*), tölgy (*Quercus sp.*), tájfajták

javasolt gyümölcsfák és cserjék: dió (*Juglans regia*), kajszi-barack (*Prunus armeniaca*), őszi-barack (*Prunus persica*), mandula (*Prunus dulcis*), szilva (*Prunus domestica*), meggy (*Prunus cerasus*), cseresznye (*Cerasus sp.*), alma (*Malus domestica*), körte (*Pyrus communis*), eperfa (*Morus alba*), szőlő (*Vitis vinifera*), füge (*Ficus carica*), málna (*Rubus idaeus*), piros ribizli (*Ribes spicatum*), egres (*Ribes uva-crispa*), mogyoró (*Corylus avellana*)

Sajátos hangulatot adhat a különféle díszfák (*Cucurbita pepo*), a kúszó bab (*Phaseolus sp.*), napraforgó (*Helianthus annuus*) mértéktartó alkalmazása.

A lakóteleken a felsorolt növényfajokból ízléssel összeválogatva alakítható ki a virágos gyepek, néhány árnyékot adó (gyümölcs)fa, a széleken cserjék, virágok, a kerítést kísérő magasabb virágok vagy cserjesor, a nagyobb függőleges felületeket vagy kőfalat derítő kúszónövények, sziklai növényzet. A lakóházat, tornácot, falmélyedéseket cserepes dísznövények gazdagíthatják, legjellemzőbb a muskátli (*Pelargonium zonale*).

### Közterületek, parkok növényzete:

Alapvető szempont, hogy a területen honos növényfajok, fák és cserjék {és azok kertészeti változatainak} használatával kerüljenek kialakításra. Nagyszámú fa, bokor alkalmazása esetén a légyszárúak, virágok a kezelt parkok jellegét kevésbé határozzák meg.

A növények nemesítésével a távoli területeken honos virágok mindennapi alkalmazása elterjedt. A díszparkokban a honos fajok alkalmazása mellett légyszárúak esetében kisebb mértékben elfogadott a zöldfelületek karakteréhez igazodó nemesített más fajok ültetése is.

Fák a településközpontban, a templom körül és a jelentősebb középületeknél: kislevelű hárs (*Tilia cordata*), vadgesztenye vagy bokrétafa (*Aesculus hippocastanum*), molyhos tölgy (*Quercus pubescens*), kocsánytalan tölgy (*Quercus petrae*)

További ajánlott fajok: mezei juhar (*Acer campestre*), mezei szil (*Ulmus minor*), magas kőris (*Fraxinus excelsior*), virágos v. mannakőris (*Fraxinus ornus*), madárberkenye (*Sorbus aucuparia*)

Színezheti az összetételt egy-egy rezgő nyár (*Populus tremula*), nyír (*Betula pendula*), eperfa (*Morus alba*).

Cserjék: madár-birs (*Cotoneaster sp.*), csereszömörce (*Cotinus coggygria*), egybibés galagonya (*Crataegus monogyna*), kecskerágó (*Euonymus sp.*), veresgyűrű som (*Cornus sanguinea*), kökény (*Prunus spinosa*), közönséges fagyal (*Ligustrum vulgare*), mogyoró (*Corylus avellana*)

A lakókerteknél felsorolt gyümölcsfák, cserjék, kúszónövények is alkalmazhatók a hely függvényében.

### Külterületeken ajánlott növényzet:



Szőlőhegyeken a történeti szőlőművelés fenntartásával csak a pince bejáratnál jellemző a kis gyepterület. Az épület vagy boltpince mellett diófák ültetése általános, melyek egyben a pince árnyékolását is szolgálják. Esetleg telepíthető néhány gyümölcsfa, főként csonthéjasok, és cserjék. Gyakori a cseresznye, mandula, szelídgesztenye fa ültetése.

A tájidegen növényzet alkalmazását mindenképpen kerülni kell.

A települések további külterületén megtalálhatók a természeti értéket hordozó rétek, gyepek, nádasok, mélyfekvésű, vizes élőhelyek és a patakokat, élővízfolyásokat kísérő természetes növényzet. E területek természetes növényzetének megőrzése, a változatlan élőhelyi feltételek fenntartása szükséges. Tájképi értékük mellett ökológiai kapcsolatot, sok állatfaj számára menedéket jelentenek a patakot szegélyező és az út mentén látható fasorok, sövények.

A védett táj egyediségének megőrzéséhez a településeken, különösen a külterületen kerülni kell a tájidegen növényfajok használatát. Az arborétumok és díszparkok gyűjteményének kivételével a Balaton-felvidéki táj szépségét a sokféle élőhelyet jellemző honos növényzet gazdagsága adja. Ezért a tájidegen fajok egyedei (pl. a fenyők (*Picea sp.*)) csak igen kis mértékben, inkább csak egy-két jelentős épülethez kapcsolódva jelenjenek meg a településeken. A lakó- és üdülőtellek, de különösen a külterületek, szőlőhegyek területén a tájidegen fajok (tű- és pikkelylevelűek, tuják (*Thuja occidentalis*) ültetése feltétlenül kerülendő.

A nyomvonalas infrastruktúra létesítésénél (út, közművezetékek) különösen fontos a bolygott területek helyreállítása, a telepítésre kerülő növényzetnek a honos állományból történő megválasztása, a terület élőhelyi adottságainak függvényében.

### **Településkép, arculati jellemzők bemutatása**

A megyében jellemző aprófalvas jelleg megőrzendő. A történetileg önálló települések összemosódását meg kell akadályozni. A településrészek között beépítetlenül maradó zöldsávokat meg kell tartani.

Zala megye településhálózatának történelmileg kialakult jellegzetessége az aprófalvas településstruktúra, melynek megtartása érdekében a közlekedési hálózat és távközlési hálózatok fejlesztése szükséges.

A kertés családi házas területeken a mezőgazdasági jellegnek megfelelően, hosszan elnyúló telekméretes és oldalhatáron álló beépítés jellemző. A hátsóterekben a háztáji gazdálkodáshoz kapcsolódó állattartó és gazdasági épületek találhatóak.

A kertés családi házas területeken a lakóépületek korszerűsítése szükségszerű, több helyen felújításokat kellene végezni a települési értékek megőrzése érdekében.





(Ady E. utca)



## Köztéri alkotások

Bucsután található néhány köztéri alkotás. A köztéri alkotások körébe sorolhatók a kőkeresztek is. A kőkeresztek mellett található még a hősi emlékmű, és néhány fafaragású szobor (II. János Pál pápa) található.








### Műszaki létesítmények

A településképet nagymértékben befolyásolják azok a műszaki létesítmények, melyek a település működéséhez elengedhetetlenek, azonban jellemzően közterületeken elhelyezve a vizuális környezetre jelentős hatásuk van. A településen ezek jelenléte nem zavaró.



A legjellemzőbb ilyen létesítmények: transzformátorok, gázfogadók, vízmű-kutak és víztárolók, szennyvíz-átemelők, buszvárók, hulladékgyűjtő konténerek.

Ezekre rendszerint egyedileg az adott helyen lehetne településképszempontú javaslatot tenni, pl. takaró sövény, vagy növényzet telepítésével.

**Település sziluett:**

A vertikálisan kiemelkedő objektumok valóságos méreteiknél sokkal nagyobb mértékben befolyásolják a településképet, mivel nagy távolságokból is érvényesülnek és a tájkép, illetve település sziluett befolyásolói. Bucsuta esetében azonban nem nagymértékű, a domborzati viszonyok és a beépítés miatt.



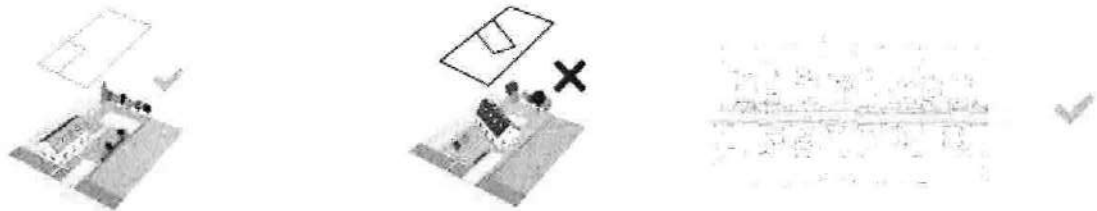
Templomtorony: A magyar történelmi települések szerves részét képezik, de a településen nincs templom.

Víztornyok: A víztornyokat a kellő hálózati nyomás érdekében eleve igyekeznek magasabban fekvő pontokra telepíteni, ezért még jobban kiemelkednek a településképből.

## 5. Településkép, formálására vonatkozó ajánlások- példák utcák, terek, köztéri alkotások


### Tömeg-alakítási előírások, telepítés

A kertes családi házas területeken oldalhatáron álló beépítések jellemzők, kialakult előkertek megtartásával. A melléképületek jellemzően a főépülettel azonos telekhatárra telepítendő, vagy a telek egész szélességében, lezárva a hátsó kertet.




Bucsután a lakóépületek magassága közel azonos, és célszerű a jövőben ennek a tendenciának a megtartása. A túl magas, többszintes épületek nem illeszkednek a település utcaképebe.





A településen a lakóházak tetőformájának többsége sátor- vagy nyeregtetős kialakítású. Ajánlott ezek megtartása, az erősen tagolt tetőszerkezetek helyett.










Érdemes törekedni a szolid árnyalatú színek felé, valamint ajánlott kerülni a rikító színű fémlemez fedéseket. Az épület-homlokzatok és tetőhéjazatok színe az egyik legfeltűnőbb arculati tényező, azonban a színek kiválasztásának szabályozása tulajdonképpen megoldhatatlan feladat.





Egyéb építmények létesítésénél (kerítés, kert, épülettartozékok és kiegészítő építmények) figyelemmel kell lenni az anyaghasználatra és színekre. Ajánlott a településen jellemző áttört kerítések építése. Célszerű kerülni utcafronton a betonelemeket és a magas, tömör, falazott kerítéselemeket.



Az épületgépészeti és hírközlési berendezések terén tiltani kellene a településképet zavaró klíma-berendezések és parabola-antennák utcai homlokzatra történő elhelyezését, bár a településen ez nem meghatározó. A településképet erősen meghatározza a mindenhol jelenlevő, tömördek mennyiségű légvezeték. Ennek megoldását országos szabályozással lehetne elősegíteni.


Lakóterületen csak az adott ingatlanon működő vállalkozás reklámjának elhelyezése engedhető meg. A településen nem található feltűnő reklámfelület, a cégnevek feltüntetése a jellemző. A reklám feliratoknak anyaghasználatban és formában szükséges alkalmazkodni az épületekhez.

## Példák, irányvonal

A településen meghatározó településképi irányvonal nem alakult ki, a későbbi felújításokhoz, építésekhez adunk néhány példát, melyet a településképi eljárás során célszerű figyelembe venni. Az alábbiakban felsorolt részleteken a formavilág, anyaghasználat, telepítés az amit érdemes figyelembe venni. Ha a település egy egységesebb képet tud kialakítani, még nagyobb vonzerőt jelenthet majd a település életében. *(Fényképek ajánlások, nem a településen készültek)*

## Köztéri forma- és anyaghasználat

Csekély költségvetésű köztéri alkotásokra teszünk javaslatot, anyaghasználat és kialakítások tekintetében.



A kertek kialakításánál a helyi, őshonos növényzet (kis levelű hárs (*Tilis cordata*), gyümölcsfák, levendula (*Lavandula angustifolia*), szőlő telepítését kell előnyben részesíteni. A megfelelő

növényzet kiválasztásával teremthető meg az a magánszféra, mely az otthon tartózkodás élményét növelheti. A meglévő növényzet megtartása, ápolása fontos feladat.



Épületek formavilága, anyaghasználat, kerítések

Kialakításkor törekedni kell a hagyományos arányok megtartására, az ablakok megfelelő kiosztására. Anyahasználat szempontjából érdemes a természetes anyagok – téglá, fa-, kő- és vakolt felületek előnyben részesítése.

Tetőhajlásszögtől függően lehet a tetőhéjazatot bádoglemezzel, vagy zöldtetővel fedetten kialakítani.



A településen lehet használni a modern anyagokat is, melyek jól megférnek a hagyományos kialakítások mellett.






















(forrás: internet)



## Hatásvizsgálati lap

### **Bucsuta Község Önkormányzatának a településkép védelméről szóló rendelet tervezetéhez**

A jogalkotásról szóló 2010. évi CXXX. törvény 17.§ (1) bekezdése alapján az előzetes hatásvizsgálattal a jogszabály előkészítője felméri a szabályozás várható következményeit.

A törvény 17. § (2) bekezdése alapján az előzetes hatásvizsgálat keretében az alábbi tényezők vizsgálata szükséges.

#### **1. Társadalmi hatások**

A rendeletben foglaltak végrehajtásának társadalomra gyakorolt hatása pozitív.

#### **2. Gazdasági, költségvetési hatások**

A rendeletben foglaltak gazdasági és költségvetési hatása minimális.

#### **3. Környezeti hatások**

A rendeletben foglaltak végrehajtásának környezetre gyakorolt hatása pozitív.

#### **4. Egészségi következmények**

A rendeletben foglaltak végrehajtásának egészségi következményei nincsenek.

#### **5. Adminisztratív terheket befolyásoló hatások**

A rendeletben foglaltak végrehajtásának adminisztratív terheket befolyásoló hatásai nincsenek.


#### **6. A jogszabály megalkotásának szükségessége, a jogalkotás elmaradásának várható következményei**

Központi jogszabály alapján köteles az önkormányzat a helyi szabályok megalkotására.

#### **7. A jogszabály alkalmazásához szükséges személyi, szervezeti, tárgyi és pénzügyi feltételeket**

A jogszabály alkalmazásához szükséges személyi, szervezeti, tárgyi és pénzügyi feltételek rendelkezésre állnak.

Bánokszentgyörgy, 2017. november 16.

  
Szunyogh István  
jegyző





## Bucsuta Község Önkormányzat

### Képviselő-testületének

...../2017. (.....) önkormányzati rendelete

### a településkép védelméről

#### TERVEZET

Bucsuta Község Önkormányzata Képviselő-testülete a Településkép védelméről szóló 2016. évi LXXIV. törvény 12. § (2) bekezdés a)-h) pontjaiban szereplő felhatalmazás alapján, az Alaptörvény 32. cikk (1) bekezdés a) pontjában szereplő feladatkörében, tekintettel a Településfejlesztési koncepcióról, az integrált településfejlesztési stratégiáról és a településrendezési eszközökről, valamint egyes településrendezési sajátos jogintézményekről szóló 314/2012. (XI. 8.) Korm. rendelet 22-26/E. §-aiban, továbbá a Településkép védelméről szóló törvény reklámok közzétételével kapcsolatos rendelkezéseinek végrehajtásáról szóló 104/2017. (IV. 28.) Korm.rendeletben foglaltakra a következőket rendeli el:

#### I. FEJEZET

#### BEVEZETŐ RENDELKEZÉSEK

##### 1. A rendelet célja, hatálya és értelmező rendelkezések

###### 1. §

- (1) Jelen rendelet (a továbbiakban: Rendelet) célja Bucsuta Község sajátos településképének társadalmi részvétellel és konszenzus által történő védelme és alakítása
- a) a településképi szempontból meghatározó területek meghatározásával;
  - b) településképi követelmények meghatározásával;
- (3) A településképi szempontból meghatározó területek megállapításának célja
- a) A település karakterét meghatározó település-szerkezeti vonalak (utca-vonalvezetések és térformák megőrzése.
  - b) A település karakterét meghatározó utcaképek, térfalak hangulatának megőrzése.
- (4) A Rendelet területi hatálya Bucsuta Község teljes közigazgatási területére terjed ki.

###### 2. §

A Rendelet alkalmazásában használt fogalmak jegyzéke és magyarázata:

- a) főépület: az ingatlan elsődleges rendeltetését (pl. lakó-, üdülő-, szállás-, iroda-, kereskedelem-, vendéglátás-, szolgáltatás-, oktatás-, egészségügy-, kulturális-, üzemi-) magába foglaló épület
- b) melléképület: az ingatlan elsődleges rendeltetéséhez kapcsolódó egyéb funkciót befogadó épület (pl. gépjármű-tároló, egyéb tároló, raktár, műhely, ól)

## **II. FEJEZET**

### **A HELYI VÉDELEM**

#### **2. A helyi védelem feladata, általános szabályai, önkormányzati kötelezettségek**

##### **3. §**

- (1) Helyi védelem alatt álló értéknek minősülő épület, építmény Bucsuta Község területén nem található.

## **III. FEJEZET**

### **TELEPÜLÉSKÉPI SZEMPONTBÓL MEGHATÁROZÓ TERÜLETEK**

#### **3. A településképi szempontból meghatározó területek megállapítása**

##### **4. §**

- (1) A jogszabályban meghatározott településképi szempontból meghatározó területek a következők:

- kertes családi házas terület
- temető terület
- külterületi, beépítésre nem szánt terület
- településképi szempontból meghatározó területek (védett területek)

## **IV. FEJEZET**

### **TELEPÜLÉSKÉPI KÖVETELMÉNYEK**

#### **4. Építmények anyaghasználatára vonatkozó általános építészeti követelmények**

##### **5. §**

- (1) A település közigazgatási területén nem alkalmazható azbeszt tartalmú építőanyag.
- (2) Lakó-, üdülő-, igazgatási-, egészségügyi-, oktatási-nevelési-, zártkerti gazdasági-, egyházi-, kereskedelmi-, vendéglátó- és szolgáltató-épületen új építés és épület-felújítás esetén nem alkalmazható hullámpala, továbbá műanyag hullámlemez tetőhéjazat illetve burkolat.

#### **5. Településképi szempontból meghatározó területekre vonatkozó területi és egyedi építészeti követelmények**

##### **6. §**

- (1) A Rendelet 4. §-ban szereplő, településképi szempontból meghatározó területen új főépület építése esetén a főépület utcai homlokzati falfelületének legalább 2/3 részét a

szabályozási terven szereplő építési vagy szabályozási vonalra, ennek hiányában az utcai telekhatárra kell illeszteni.

- a) új építés, illetve tetőtér-beépítéssel járó épület-bővítés esetén csak a tetősíokban elhelyezett tetőtéri ablakok létesíthetők;
  - b) utcai homlokzatra klíma kültéri egység és parabola (tányér-) antenna nem helyezhető el.
- (2) Természetvédelmi területeken építmény elhelyezése a vonatkozó jogszabályok alapján lehetséges.  
(országos ökológiai hálózat övezete, és tájképvédelmi szempontból kiemelten kezelendő területek).

## **10. Egyes sajátos építmények, műtárgyak, hírközlési eszközök elhelyezése**

### **7. §**

- (1) Burkolat nélküli utakkal feltárt területeken, valamint beépítésre nem szánt területeken a villamosenergia ellátás hálózatainak földfeletti vezetése fennmaradhat. Területgazdálkodási okokból, valamint az utca fásítási és utca-bútorozási lehetőségének biztosítására a villamosenergia elosztási, a közvilágítási és a távközlési szabadvezetékét közös egyoldali oszlopsorra kell fektetni, amelyre egyben a közvilágítást szolgáló lámpafejek is elhelyezhetők.
- (2) Hírközlési vezeték (kábel) épület utcai, illetve közterület felől látszó homlokzatain csak takart, rejtett módon helyezhető el.

## **12. Egyéb műszaki berendezésekre vonatkozó településképi követelmények**

### **10. §**

- (1) Közterület zöldfelületén terepszint felett elhelyezett közmű-, energia-ellátási és hírközlési műtárgy, különösen vízmű-kút, tűzivíztároló, szennyvíz-átemelő, gáznyomás-csökkentő, transzformátorház – amennyiben egyéb műszaki jellegű akadály nem gátolja, örökzöld élősvénnnyel körbekerítendő. Az élősvénnny telepítése a közmű-szolgáltató kötelessége, a növény-telepítés a közterület kezelővel egyeztetett módon történhet.

## **V. FEJEZET**

### **KÖTELEZŐ SZAKMAI KONZULTÁCIÓ**

## **13. Rendelkezés a szakmai konzultációról**

### **11. §**

- (1) Bucsuta Község Önkormányzata az alábbi településképet érintő kérdésekben kötelezővé teszi a szakmai konzultációt:

- a) településképi véleményezési eljáráshoz kötött építési ügyekben a tervezés kezdeti szakaszában;
  - b) minden 100 m<sup>2</sup> beépített területet, vagy a terepszint felett 10 m magasságot meghaladó új épület, építmény tervezésének kezdeti szakaszában;
  - c) meglévő épület utcai homlokzatának megváltoztatása előtt;
  - d) minden új reklámhordozó, vagy reklámfelület kialakítása előtt;
  - e) zártkerti területen minden új épület építése, illetve meglévő épület külső megjelenésének megváltoztatása esetén.
- (2) A szakmai konzultáció és az arról készítendő emlékeztető felelőse a települési Polgármester.

## **VI. FEJEZET**

### **A TELEPÜLÉSKÉPI VÉLEMÉNYEZÉSI ELJÁRÁS**

#### **14. A településképi véleményezési eljárással érintett építmények köre**

##### **12. §**

(1) Településképi véleményezési eljárást kell lefolytatni az építésügyi és építésfelügyeleti hatósági eljárásokról és ellenőrzésekről, valamint az építésügyi hatósági szolgáltatásról szóló 312/2012. (XI.08.) Kormányrendelet 1. mellékletében szereplő kivételek figyelembevételével indított építési engedélyezési eljárásokat megelőzően, amennyiben az építési tevékenységgel érintett épület, építmény:

- a) közterület felől látható;
- b) az építési tevékenységgel érintett épület vagy építmény közterületen helyezkedik el.

#### **15. A településképi véleményezési eljárás részletes szabályai**

##### **13. §**

- (1) A településképi véleményezési eljárás az építető, vagy az építési tevékenységgel érintett telek, építmény, építményrész tulajdonosa (továbbiakban együtt: kérelmező) kérelmére indul. A kérelmet Bucsuta Község Polgármesteréhez a Kormányrendeletben meghatározott tartalommal kell benyújtani.
- (2) A kérelemnek és mellékleteinek meg kell felelniük a Kormányrendeletben meghatározott tartalmi és formai követelményeknek.
- (3) A Polgármester a településképi véleményét a települési főépítész szakmai véleményére alapozza.
- (4) A településképi vélemény kialakításánál a Kormányrendeletben meghatározott szempontokat és jelen Rendelet előírásait kell figyelembe venni.

## **VII. FEJEZET**

### **A TELEPÜLÉSKÉPI BEJELENTÉSI ELJÁRÁS**

## **16. A településképi bejelentési eljárással érintett építmények, reklámhordozók, rendeltetésváltások köre**

### **14. §**

- (1) Településképi bejelentési eljárást kell lefolytatni törvényben egyszerű bejelentéshez kötött építési tevékenységek kivételével az építésügyi és építésfelügyeleti hatósági eljárásokról és ellenőrzésekről, valamint az építésügyi hatósági szolgáltatásról szóló 312/2012. (XI.08.) Korm. rendeletben meghatározott építési engedély nélkül végezhető:
- a) településképet érintő, közterületről látszó reklámhordozó berendezés, reklámfelület létesítése esetén; kivéve a címtáblák, megállító táblák, a reklámhordozó berendezésre kihelyezett cserélhető hirdetésmények, a reklámberendezéshez nem kötött reklámozási tevékenységek és a kirakat-berendezések létesítése esetén,
  - b) közterületre tervezett, a településképi megjelenését befolyásoló, 30 napnál huzamosabb időre szánt időnyjellegű, valamint tartós jellegű építményekre irányuló építési tevékenység esetén.

## **17. A településképi bejelentési eljárás részletes szabályai**

### **15. §**

- (1) A településképi bejelentési eljárás az építető, illetve az építési tevékenységgel érintett telek, építmény, építményrész tulajdonosa (a továbbiakban együtt: kérelmező) kérelmére indul.
- (2) A kérelmet Bucsuta Község Polgármesteréhez (továbbiakban: Polgármester) a Kormányrendeletben meghatározott formában és tartalommal, az 5. § szerinti építési tevékenység megkezdése előtt 8 nappal kell benyújtani.
- (3) A Polgármester a településképi bejelentési eljárást a Kormányrendeletben meghatározottak szerint folytatja le.
- (4) A bejelentés tudomásulvételéről szóló határozat a kiadásától számított 1 évig érvényes.
- (5) A Polgármester településképi bejelentési eljárásban hozott döntése ellen Bucsuta Község Önkormányzatánál lehet fellebbezéssel élni.
- (6) A kérelemnek és mellékleteinek meg kell felelniük a Kormányrendeletben meghatározott tartalmi és formai követelményeknek.
- (7) A településképi bejelentésre kiadott döntés meghozatalánál a Kormányrendeletben meghatározottakon kívül az alábbi szempontokat kell figyelembe venni:
- a) a vonatkozó építési szabályoknak való megfelelés,
  - b) a kialakult település- illetve telek-szerkezethez való illeszkedés megfelelése,
  - c) a környezet kialakult, illetve védendő építészeti valamint zöldfelületi adottságaihoz történő illeszkedés,
  - d) a kialakult épületmagassági adottságokhoz történő illeszkedés,
  - e) a tervezett jövőbeli beépítéshez, állapotokhoz történő illeszkedés,
  - f) a tervezett terület felhasználás megfelelése a környezet szempontjából.

## **VIII. FEJEZET**

### **TELEPÜLÉSKÉPI KÖTELEZÉS, TELEPÜLÉSKÉPI BÍRSÁG**

## **18. A településképi kötelezési eljárás**

### **16. §**

- (1) A településképi kötelezési eljárást a Polgármester az Önkormányzat szerveként folytatja le, amelynél a Ket. eljárási szabályait kell alkalmazni.
- (2) A településképi követelmények megszegésének jogkövetkezményei: A Polgármester a helyi önkormányzati rendeletben meghatározott településképi követelmények teljesítése érdekében hivatalból vagy kérelemre a Ket. alapján kötelezési eljárást folytat le és szükség esetén kötelezést bocsát ki. A kötelezést tartalmazó hatósági határozatot a Tktv. 11. § (1) bekezdésében foglaltak megtételére vonatkozhat.

## **19. A településképi bírság kiszabásának esetei és mértéke**

### **17. §**

- (1) Az önkormányzat képviselő-testülete a jelen Rendeletben foglalt településképi követelmények megszegése vagy végre nem hajtása esetére e magatartás elkövetőjével szemben 50 000 forinttól 1 000 000 forintig terjedő településképi bírság kiszabását rendelheti el.
- (2) A bírság mértékének meghatározásánál mérlegelni kell:
  - a) a jogsértéssel okozott hátrányt, ideértve a hátrány megelőzésével, elhárításával, helyreállításával kapcsolatban felmerült költségeket, illetve a jogsértéssel elért előny mértékét,
  - b) a jogsértéssel okozott hátrány visszafordíthatóságát,
  - c) a jogsértéssel érintettek körének nagyságát,
  - d) a jogsértő állapot időtartamát,
  - e) a jogsértő magatartás ismétlődését és gyakoriságát,
  - f) a jogsértést elkövető eljárást segítő, együttműködő magatartását, valamint
  - g) a jogsértést elkövető gazdasági súlyát.
- (3) A településképi bírság kiszabásának esetei:
  - a) a Rendeletben előírt településképi eljárás kezdeményezésének elmulasztásával megindított építési tevékenység;
  - b) a településképi bejelentésben foglaltaktól eltérő építési tevékenység végzése;
  - c) a településképi követelmények be nem tartása;
  - d) településképi bejelentésre hozott polgármesteri döntésben foglaltak be nem tartása.

## **20. A településképi bírság kiszabásának és behajtásának módja**

### **18. §**

- (1) A településképi bírságot Bucsuta Község Önkormányzat 11749046-15436519-03610000 számú számlájára kell befizetni.

(2) A bírság befizetésének határideje: a kiszabástól 30 nap. 100 000 Ft összeget meghaladó bírság esetén legfeljebb 12 havi részletfizetési kedvezmény adható.

## **IX. FEJEZET ZÁRÓ ÉS ÁTMENETI RENDELKEZÉSEK**

### **21. Hatályba lépés**

#### **19. §**

E rendelet a kihirdetését követő napon lép hatályba, rendelkezéseit a hatályba lépését követően induló eljárásokban kell alkalmazni.

### **27. Átmeneti rendelkezések**

#### **20. §**

(1) Jelen Rendelet hatálybalépése előtt indult, folyamatban lévő véleményezési, bejelentési és kötelezési eljárásokban az ügy indulásakor hatályban lévő jogszabályok szerint kell eljárni.

2) Kihirdetéséről a jegyző, helyben szokásos módon kifüggesztéssel gondoskodik.

Bucsuta, 2017. november 20.

Kucséber József  
polgármester

Szunyogh István  
jegyző

Záradék:

Kihirdetve: 2017. december ...

Szunyogh István  
jegyző

## Régészeti lelőhelyek

1. Peteházi-rét 077/1, 077/2, 077/3, 217, 199, 073, 074
2. Alsó- mező Kelet 014, 023