

Jegyzőkönyv

Szentliszló Község Önkormányzat Képviselő-testület nyílt üléséről

2017. december 14.

*Határozat szám: 90/2017. (XII. 14.)
Rendelet szám: 14/2017. (XII. 21.)*

J e g y z ő k ö n y v

Szentlisló Község Önkormányzat Képviselő-testület nyílt üléséről

Az ülés helye: Szentlisló Önkormányzati Hivatal épülete

Az ülés időpontja: 2017. december 14. 11.00 óra

Az ülés formája: nyílt

Jelen vannak: Jelenléti ív szerint

Igazoltan távol van: -

Domonkosné Árkus Éva polgármester köszöntötte a megjelenteket, megállapította, hogy az ülés határozatképes, az ülést megnyitotta. A képviselő-testület egyhangúlag egyetértett a napirendi ponttal, amit az alábbiak szerint fogadott el.

Napirend:

1./ Településképi rendelet módosítása (írásban)

Előadó: Domonkosné Árkus Éva polgármester

2./ Járási startmunka mintaprogramra kérelem benyújtása

Előadó: Domonkosné Árkus Éva polgármester

1./ Településképi rendelet módosítása (írásban)

Előadó: Domonkosné Árkus Éva polgármester

Domonkosné Árkus Éva polgármester elmondta, hogy az előterjesztést minden képviselő megkapta. Ismertette annak tartalmát. Kiemelte, hogy a rendelet módosítását a Nemzeti Média- és Hírközlési Hatóság kezdeményezte a rendelet módosítását. Javasolta, hogy a rendeletet az önkormányzat az előterjesztés szerint fogadja el.

A képviselők az előterjesztést megismerték. Egyetértettek a javaslattal.

Szunyogh István elmondta, hogy a jogalkotásról szóló 2010. évi CXXX. törvény 18. §-a rendelkezik arról, hogy a jogszabály készítője előzetes hatásvizsgálat elvégzésével felméri a szabályozás várható következményeit. Ismertette az elkészített előzetes hatásvizsgálatot (lásd: melléklet).

Domonkosné Árkus Éva polgármester feltette szavazásra Szentlisló Község Önkormányzatának a településképi védelméről szóló rendeletének módosítását és egységes szerkezetben történő elfogadását.

Szentlisló Község Önkormányzat képviselő-testület 5 igen szavazattal az alábbi rendeletet alkotta.

14/2017. (XII. 21.) rendelet

Szentlisló Község Önkormányzatának a településképi védelméről.

Lásd: melléklet.

2./ Járási startmunka mintaprogramra kérelem benyújtása
Előadó: Domonkosné Árkus Éva polgármester

Domonkosné Árkus Éva polgármester tájékoztatta a képviselő-testületet, hogy az elmúlt évhez hasonlóan a járási startmunka mintaprogramhoz szükséges a képviselő-testület határozata a kérelem benyújtásának támogatásáról, illetve arról, hogy pozitív elbírálás esetén a képviselő-testület támogatja az esetleges szükséges közbeszerzési eljárások megindítását. Ismertette a tervezett programot.

A jelenlévők a tájékoztatást tudomásul vették.

Domonkosné Árkus Éva polgármester feltette szavazásra a Járási startmunka mintaprogram benyújtásának támogatását, valamint az esetlegesen szükséges közbeszerzési eljárások megindítását.

Szentlisló Község Önkormányzat képviselő-testület 5 igen szavazattal az alábbi határozatot alkotta.

90/2017. (XII. 14.) Képviselő-testületi határozat

Szentlisló Község Önkormányzat Képviselő-testülete támogatja a Járási startmunka mintaprogramra a kérelem benyújtását, a Mezőgazdaság programra.

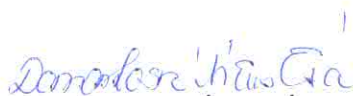
Pozitív elbírálás esetén a képviselő-testület támogatja az esetleges közbeszerzési eljárások megindítását.

Felhatalmazza Domonkosné Árkus Éva polgármestert a szükséges dokumentumok aláírására és benyújtására.

Határidő: 2017. december 29.

Felelős: Domonkosné Árkus Éva polgármester

Miután egyéb hozzászólás, észrevétel, javaslat nem volt a polgármester 11.20 órakor az ülést bezárta.


Domonkosné Árkus Éva
polgármester

K.m.f.



Szentlisló Község Polgármestere
8893 Szentlisló, Fő út 9.

MEGHÍVÓ

Szentlisló Községi Önkormányzat Képviselő-testülete
2017. december 14-án (csütörtök) 11.00 órakor nyílt ülést tart.

Helye: Önkormányzati Hivatal épülete

Napirend:

- 1./ Településképi rendelet módosítása (írásban)
Előadó: Domonkosné Árkus Éva polgármester
- 2./ Járási startmunka mintaprogramra kérelem benyújtása
Előadó: Domonkosné Árkus Éva polgármester

Tisztelettel kérem, hogy a testületi ülésen részt venni szíveskedjék.

Szentlisló, 2017. december 8.



Domonkosné Árkus Éva
Domonkosné Árkus Éva
polgármester

Jelenléti ív

Szentlisló Községi Önkormányzat Képviselő-testületének
2017. december 14-én tartott nyílt üléséről

Domonkosné Árkus Éva

polgármester

Domonkosné Árkus Éva

Busa Tiborné

alpolgármester

Busa Tiborné

Olasz Lászlóné

képviselő

Olasz Lászlóné

Pete Szilvia

képviselő

Pete Szilvia

Magyar József

képviselő

Magyar József

Tanácskozási joggal meghívottak:

Szunyogh István

jegyző

Szunyogh István

.....

.....

ELŐTERJESZTÉS

Szentlisló Községi Önkormányzat Képviselő-testülete 2017. december 14-i ülésére

ELŐTERJESZTÉS
Szentlisló Község Önkormányzat Képviselő-testülete 2017. december 14-i ülésére

Tárgy: Szentlisló Községi Önkormányzat Képviselő-testületének a településkép védelméről szóló rendeletének megalkotásához

Tisztelt Képviselő-testület!

Az Országgyűlés a magyarországi települések jellegzetes és értékes arculatának megóvása, kialakítása, az épített környezet egységes védelme érdekében megalkotta a településkép védelméről szóló 2016. évi LXXIV. törvényt (továbbiakban: Tktv.)


A Tktv. 12. § (2) bekezdése felhatalmazza az önkormányzat képviselő-testületét, hogy a településkép védelméről 2017. december 31. napjáig rendeletet alkosson.

Az Önkormányzat ennek a kötelezettségének eleget tett. A rendelet elfogadását követően a Nemzeti Média- és Hírközlési Hatóság írásban észrevételt tett. A hatóság kérése a rendeletbe beépítésre került.

A hatóság levele az előterjesztés részét képezi.

Kérem a Tisztelt Képviselő-testületet, hogy a rendelet tervezetet tanulmányozza, észrevételeit tegye meg és ezt követően a rendelet tervezetet jóváhagyni szíveskedjen.

Szentlisló, 2017. december 8.


Domonkosné Árkus Éva
polgármester



NMHH

Nemzeti Média- és Hírközlési Hatóság

Iktatószám: CP/16756-4/2017

Tárgy: Véleményezés

Ügyintéző: Mészáros László

Domonkosné Árkus Éva polgármester részére

Szentlisló

Fő út 9.

8893

Tisztelt Domonkosné Árkus Éva Polgármester Asszony!

A Nemzeti Média- és Hírközlési Hatóság Hivatala (a továbbiakban: **Hatóság**) Szentlisló Község Településképi Arculati Kézikönyvének és Településképi Rendeletének tervezetét megvizsgálta.

A Hatóság tájékoztatja, hogy a településfejlesztési koncepcióról, az integrált településfejlesztési stratégiáról és a településrendezési eszközökről, valamint egyes településrendezési sajátos jogintézményekről szóló 314/2012. (XI. 8.) Korm. rendelet (a továbbiakban: **Korm. Rendelet**) 21. § (3) pontja kimondja, hogy a kézikönyvben - a településképi követelmények megalapozására - meg kell határozni a település településkaraktert meghatározó településképi jellemzőit, a településképi szempontból egymástól jól elkülönülő településrészeket arculati jellemzőikkel és értékeikkel, a településképi minőségi formálására vonatkozó javaslatokat, valamint a településképhez illeszkedő építészeti elemeket. Továbbá a Korm. Rendelet 21. § (4) bekezdése kimondja, hogy a kézikönyvnek legalább tartalmaznia kell a sajátos építményfajták, reklámhordozók, egyéb műszaki berendezések fejezeteit.

A Hatóság megállapította, hogy a Településképi Rendelet tervezetének 11. §-a tartalmazza a Hatóság hatáskörébe tartozó építmények elhelyezésének szabályait. A Hatóság kéri a t. Címet, hogy a már megfogalmazott építmények elhelyezésének módján felül rendelkezzen az alábbiakról is:

- új hírközlési infrastruktúra
 - kialakításának lehetőségei, módjai
 - kialakítására alkalmas és nem alkalmas területek megjelölése
- vezetékes hírközlési hálózat
 - elhelyezése már meglévő infrastruktúra használatával (meglévő oszlop-sor/alépítmény)
 - tartószerkezetének, szekrényének méretei, elhelyezésének módjai (földfelszínen, föld alatt)
- vezeték nélküli hírközlési hálózat
 - vezeték nélküli adók, átjátszók elhelyezésének lehetőségei
 - vezeték nélküli internetszolgáltatóadók elhelyezésének lehetőségei
- antenna/antennatartó szerkezet elhelyezésének lehetőségei, adótorony fizikai paramétereinek meghatározása

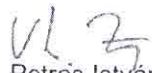
A Hatóság kéri, hogy a fentieket figyelembe venni szíveskedjen és egészítse ki a műszaki berendezések elhelyezésének lehetőségeivel a Településképi Rendeletet.

Jelen véleményt a Korm. Rendelet 38. § (2) b) pontjában meghatározottak szerint a Korm. Rendelet. 9. melléklet 23. pontjában foglalt felhatalmazás alapján adta a Hatóság.

Pécs, 2017. december 1.

Tisztelettel




Petres István
hatósági irodavezetőh.

Hatásvizsgálati lap

Szentlisló Község Önkormányzatának a településkép védelméről szóló rendelet tervezetéhez

A jogalkotásról szóló 2010. évi CXXX. törvény 17.§ (1) bekezdése alapján az előzetes hatásvizsgálattal a jogszabály előkészítője felméri a szabályozás várható következményeit.

A törvény 17. § (2) bekezdése alapján az előzetes hatásvizsgálat keretében az alábbi tényezők vizsgálata szükséges.

1. Társadalmi hatások

A rendeletben foglaltak végrehajtásának társadalomra gyakorolt hatása pozitív.

2. Gazdasági, költségvetési hatások

A rendeletben foglaltak gazdasági és költségvetési hatása minimális.

3. Környezeti hatások

A rendeletben foglaltak végrehajtásának környezetre gyakorolt hatása pozitív.

4. Egészségi következmények

A rendeletben foglaltak végrehajtásának egészségi következményei nincsenek.

5. Adminisztratív terheket befolyásoló hatások

A rendeletben foglaltak végrehajtásának adminisztratív terheket befolyásoló hatásai nincsenek.

6. A jogszabály megalkotásának szükségessége, a jogalkotás elmaradásának várható következményei

Központi jogszabály alapján köteles az önkormányzat a helyi szabályok megalkotására.

7. A jogszabály alkalmazásához szükséges személyi, szervezeti, tárgyi és pénzügyi feltételeket

A jogszabály alkalmazásához szükséges személyi, szervezeti, tárgyi és pénzügyi feltételek rendelkezésre állnak.

Bánokszentgyörgy, 2017. december 8.


Szunyogh István
jegyző

Szentliszló Község Önkormányzat

Képviselő-testületének

.../2017. (...) önkormányzati rendelete a településkép védelméről

TERVEZET

Szentliszló Község Önkormányzata Képviselő-testülete a Településkép védelméről szóló 2016. évi LXXIV. törvény 12. § (2) bekezdés a)-h) pontjaiban szereplő felhatalmazás alapján, az Alaptörvény 32. cikk (1) bekezdés a) pontjában szereplő feladatkörében, tekintettel a Településfejlesztési koncepcióról, az integrált településfejlesztési stratégiáról és a településrendezési eszközökről, valamint egyes településrendezési sajátos jogintézményekről szóló 314/2012. (XI. 8.) Korm. rendelet 22-26/E. §-aiban, továbbá a Településkép védelméről szóló törvény reklámok közzétételével kapcsolatos rendelkezéseinek végrehajtásáról szóló 104/2017. (IV. 28.) Korm.rendeletben foglaltakra a következőket rendeli el:

I. FEJEZET BEVEZETŐ RENDELKEZÉSEK

1. A rendelet célja, hatálya és értelmező rendelkezések

1. §

- (1) Jelen rendelet (a továbbiakban: Rendelet) célja Szentliszló Község sajátos településképének társadalmi részvétellel és konszenzus által történő védelme és alakítása
 - a) a helyi építészeti örökség területi és egyedi védelem (a továbbiakban: helyi védelem) meghatározásával, a védetté nyilvánítás valamint a védelem megszüntetés szabályozásával;
 - b) a településképi szempontból meghatározó területek meghatározásával;
 - c) településképi követelmények meghatározásával;
- (2) A helyi védelem célja:
 - a) A település településképe és történelme szempontjából meghatározó építészeti örökség kiemelkedő értékű elemeinek védelme, jellegzetes karakterének a jövő nemzedékek számára történő megővése.
 - b) A helyi védelem alatt álló építészeti örökség a nemzeti közös kulturális kincs része, ezért fenntartása, védelmével összhangban álló használata és bemutatása közérdek.
 - c) Tilos a helyi védelem alatt álló építészeti örökség elemeinek veszélyeztetése, megrongálása, megsemmisítése.
- (3) A településképi szempontból meghatározó területek megállapításának célja
 - a) A település karakterét meghatározó település-szerkezeti vonalak (utca-vonalvezetések és térformák) megőrzése.
 - b) A település karakterét meghatározó utcaképek, térfalak hangulatának megőrzése
 - c) A település védett természeti területeinek védelme
- (4) A Rendelet területi hatálya Szentliszló Község teljes közigazgatási területére terjed ki.

2. §

A Rendelet alkalmazásában használt fogalmak jegyzéke és magyarázata:

- a) főépület: az ingatlan elsődleges rendeltetését (pl. lakó-, üdülő-, szállás-, iroda-, kereskedelem-, vendéglátás-, szolgáltatás-, oktatás-, egészségügy-, kulturális-, üzemi-) magába foglaló épület
- b) melléképület: az ingatlan elsődleges rendeltetéséhez kapcsolódó egyéb funkciót befogadó épület (pl. gépjármű-tároló, egyéb tároló, raktár, műhely, ól)

II. FEJEZET A HELYI VÉDELEM

2. A helyi védelem feladata, általános szabályai, önkormányzati kötelezettségek

3. §

- (1) Helyi védelem alatt álló értéknek minősül Szentlisló Község területén lévő minden olyan épület, épületrész, köztéri alkotás, növényzet, utcabútor és egyéb létesítmény, mely formája, kora vagy valamely hozzá fűződő történeti különlegesség által jelentős építészeti, képzőművészeti vagy botanikai értéket képvisel, a településkép kedvező megjelenését befolyásolja, vagy a nemzeti illetve helyi hagyományok megőrzése szempontjából fontos, és Szentlisló Község rendeletével helyi védett értéknek nyilvánította.
- (2) A helyi védelemmel kapcsolatos önkormányzati feladatok különösen:
 - a) a település építészeti értékvizsgálatának elkészítése,
 - b) a helyi védett értékek körének megállapítása,
 - c) a védetté nyilvánítás, valamint indokolt esetben a védelem megszüntetése,
 - d) a helyi védelem alatt álló értékek nyilvántartásának vezetése,
 - e) a helyi védelem alatt álló értékek megőrzése, megőriztetése, károsodásuk megelőzése, valamint a károsodás csökkentésének vagy megszüntetésének elősegítése.
- (3) Az önkormányzat helyi védelemmel kapcsolatos szakmai feladatait a polgármester közreműködésével látja el.

4. §

- (1) Helyi védelem alá helyezést vagy megszüntetést bármely természetes vagy jogi személy kezdeményezhet írásban Szentlisló Község Önkormányzatához vagy Polgármesteréhez intézett levélben a védelem alá helyezés vagy a védelem megszüntetés tárgyának egyértelmű megjelölésével és a kezdeményezés rövid indoklásával.
- (2) Helyi védelem alá helyezés, valamint megszüntetés a védettség tárgyát képező objektum tulajdonosi kör előzetes tájékoztatásával történhet.
- (4) A helyi védelem alá helyezési illetve törlési szándékot a döntést megelőzően 15 nappal az Önkormányzat honlapján közzé kell tenni.
- (5) Helyi védelemmel kapcsolatos testületi döntés hatálya folyamatban lévő hatósági eljárásokra nem terjed ki.
- (6) Helyi védettség csak a védett érték megsemmisülése, reális költségen helyre nem állítható károsodása, életveszélyes állapot megszüntetése, a védett érték megszüntetéséhez fűződő jelentős közérdek fennállása esetén szüntethető meg.
- (7) Nem helyezhető helyi védelem alá országos műemléki védelem alatt álló ingatlan. A helyi védettség haladéktalanul törlendő, amennyiben a védett érték országos műemléki védettségben részesül.
- (8) A helyi védettség alatt álló értékek nyilvántartásának vezetése a Polgármester feladata. A nyilvántartásnak tartalmaznia kell minden helyi védett értékre vonatkozóan:
 - a) a védett érték megnevezését;
 - b) a védett érték helyét (cím: utca, házszám, helyrajzi szám);
 - c) a védendő érték meghatározását (leírás);
 - d) a védendő érték helyreállítására irányuló szakmai javaslatot (szükség szerint);

5. §

- (1) Helyi védelem alá helyezésről vagy megszűnésről szóló képviselő-testületi előterjesztésnek tartalmaznia kell:
 - a) az érték megnevezését és helyét;
 - b) védetté nyilvánítás esetén a védettség alapját képező érték bemutatását (épület esetében építészeti értékvizsgálatot),
 - c) törlés esetén a törlési szándék indokait,

- d) az érték fényképét;
- d) a tulajdonos(-ok) és a lakosság részéről az ügyel kapcsolatban beérkezett véleményeket.
- (2) A helyi védettség elrendeléséről vagy megszüntetéséről szóló képviselő-testületi döntésről a döntést követő 8 napon belül írásban kell tájékoztatni a tulajdonosi kört és a javaslat-tevőt.
- (3) A helyi védettség tényét jogi jellegként be kell jegyeztetni az ingatlan-nyilvántartásba.

3. A helyi egyedi védelem meghatározása

6. §

- (1) Az egyedi helyi védelem a település jellegzetes, értékes és hagyományt őrző építészeti arculatát, településkarakterét meghatározó, a Rendelet 1. mellékletében felsorolt
- épületekre, épületrészekre, homlokzatokra,
 - köztéri és képzőművészeti alkotásokra,
 - emlékművekre, emléktáblákra,
 - utcabútorokra, helytörténeti szempontból jelentős egyéb létesítményekre
- terjed ki.

4. A helyi egyedi védelemhez kapcsolódó tulajdonosi kötelezettségek

7. §

- (1) A 1. mellékletben szereplő helyi egyedi védelem alatt álló építészeti és egyéb értéket a tulajdonos köteles jó karban tartani, állapotát megóvni. Az ingatlan használata nem veszélyeztetheti a védett érték fennmaradását és állapotát.
- (2) A helyi egyedi védelem tárgyát képező objektumot nem veszélyeztetheti, településképi vagy műszaki szempontból károsan nem befolyásolhatja az adott építészeti örökségen vagy közvetlen környezetében folytatott építési tevékenység, területhasználat.
- (3) Helyi egyedi védelem alatt álló épület korszerűsítése, átalakítása, bővítése részleges bontása esetén
- a) a védett érték nem sérülhet, megjelenése, eredeti karaktere nem változtatható meg;
 - b) a védett érték ismert vagy kikövetkeztethető eredeti formája helyreállítandó;
 - c) az ingatlan védett értéknek nem minősülő részeinek, valamint a bővítésnek illeszkednie kell a védett érték megjelenéséhez.
- (4) Védett értéket képező épületrész kényszerű bontása esetén a lebontott épületrészt eredeti formában vissza kell építeni.

III. FEJEZET

TELEPÜLÉSKÉPI SZEMPONTBÓL MEGHATÁROZÓ TERÜLETEK

5. településképi szempontból meghatározó területek megállapítása

8. §

- kertes családi házas terület
- temető terület
- külterületi, beépítésre nem szánt terület

- településképi szempontból meghatározó területek (védett területek)

IV. FEJEZET TELEPÜLÉSKÉPI KÖVETELMÉNYEK

6. Építmények anyaghasználatára vonatkozó általános építészeti követelmények 9. §

- (1) A település közigazgatási területén nem alkalmazható azbeszt tartalmú építőanyag.
- (2) Lakó-, üdülő-, igazgatási-, egészségügyi-, oktatási-nevelési-, zártkerti gazdasági-, egyházi-, kereskedelmi-, vendéglátó- és szolgáltató-épületen új építés és épület-felújítás esetén nem alkalmazható hullámpala, műanyag hullámlemez tetőhéjzat illetve burkolat.

7. Településképi szempontból meghatározó területekre vonatkozó területi és egyedi építészeti követelmények 10. §

- (1) A településképi szempontból meghatározó területen új főépület építése esetén a főépület utcai homlokzati falfelületének legalább 2/3 részét a szabályozási terven szereplő építési vagy szabályozási vonalra, ennek hiányában az utcai telekhatárra kell illeszteni.
- (2) Településképi szempontból meghatározó területen főépület, vagy utcafronton álló melléképület esetében új építés, meglévő lapostetős épület magastetővel történő bővítése, illetve meglévő magastetős épület felújítása, tetőidomot érintő átalakítása, bővítése esetén:
 - a) új építés, illetve tetőtér-beépítéssel járó épület-bővítés esetén csak a tetősíkban elhelyezett tetőtéri ablakok létesíthetők;
 - b) utcai homlokzatra klíma kültéri egység és parabola (tányér-) antenna nem helyezhető el.
- (3) Természetvédelmi területeken építmény elhelyezése a HÉSZ és más vonatkozó jogszabályok alapján lehetséges (NATURA 2000, országos ökológiai hálózat övezete, és tájképvédelmi szempontból kiemelten kezelendő területek).

8. Egyes sajátos építmények, műtárgyak, hírközlési eszközök elhelyezése 11. §

- (1) Épületre szerelt elektronikus hírközlési építmény és antenna az épület utcai, illetve közterületről látható homlokzatai esetében csak a párkány- illetve attikafal felső határvonala fölötti részen helyezhető el. Elektronikus hírközlési építmény és antenna az épület homlokzatának díszített részét nem takarhatja.
- (2) Hírközlési vezeték (kábel) épület utcai, illetve közterület felől látszó homlokzatain csak takart, rejtett módon helyezhető el.
- (3) Új vezeték nélküli elektronikus hírközlési és műsorszóró létesítmény és műtárgy csak külterület azon részén helyezhető el, ami a belterület határától legalább 500 m távolságban van, és elsősorban multifunkcionális kialakítással. Önálló szerkezete is telepíthető, kivételes esetben, amennyiben nem áll rendelkezésre erre alkalmas meglévő építmény.
- (4) Új vezetékes hírközlési hálózatot a meglévő oszlopsorra vagy közös tartóoszlopra kell fektetni. Közös oszlopsorra való telepítés bármilyen akadályoztatása esetén az építendő vezetékes hálózatot terepszint alatti elhelyezéssel szabad kivitelezni.

9. Egyéb műszaki berendezésekre vonatkozó településképi követelmények
12. §

- (1) Közterület zöldfelületén terepszint felett elhelyezett közmű-, energia-ellátási és hírközlési műtárgy, különösen vízmű-kút, tűzivíztároló, szennyvíz-átemelő, gáznyomás-csökkentő, transzformátorház – amennyiben egyéb műszaki jellegű akadály nem gátolja, örökzöld élősvénnnyel körbekerítendő. Az élősvénnny telepítése a közmű-szolgáltató kötelessége, a növény-telepítés a közterület kezelővel egyeztetett módon történhet.

V. FEJEZET
KÖTELEZŐ SZAKMAI KONZULTÁCIÓ
10. Rendelkezés a szakmai konzultációról
13. §

- (1) Szentlisló Község Önkormányzata az alábbi településképet érintő kérdésekben kötelezővé teszi a szakmai konzultációt:
- a) településképi véleményezési eljáráshoz kötött építési ügyekben a tervezés kezdeti szakaszában;
 - b) minden 100 m² beépített területet, vagy a terepszint felett 10 m magasságot meghaladó új épület, építmény tervezésének kezdeti szakaszában;
 - c) meglévő épület utcai homlokzatának megváltoztatása előtt;
 - d) minden új reklámhordozó, vagy reklámfelület kialakítása előtt;
 - e) zártkerti területen minden új épület építése, illetve meglévő épület külső megjelenésének megváltoztatása esetén.
- (2) A szakmai konzultáció és az arról készítenendő emlékeztető felelőse a Polgármesteri Hivatal.

VI. FEJEZET
A TELEPÜLÉSKÉPI VÉLEMÉNYEZÉSI ELJÁRÁS

11. A településképi véleményezési eljárással érintett építmények köre
14. §

- (1) Településképi véleményezési eljárást kell lefolytatni az építésügyi és építésfelügyeleti hatósági eljárásokról és ellenőrzésekről, valamint az építésügyi hatósági szolgáltatásról szóló 312/2012. (XI.08.) Kormányrendelet 1. mellékletében szereplő kivételek figyelembevételével indított építési engedélyezési eljárásokat megelőzően, amennyiben az építési tevékenységgel érintett épület, építmény:

- a) helyi védelem alatt áll;
- b) helyi területi védelem alatt áll;
- c) településképi szempontból meghatározó területen áll;
- d) közterület felől látható;
- e) az építési tevékenységgel érintett épület vagy építmény közterületen helyezkedik el.

12. A településképi véleményezési eljárás részletes szabályai
15. §

- (1) A településképi véleményezési eljárás az építtető, vagy az építési tevékenységgel érintett telek, építmény, építményrész tulajdonosa (továbbiakban együtt: kérelmező) kérelmére indul. A kérelmet Szentlisló Község Polgármesteréhez a Kormányrendeletben meghatározott tartalommal kell benyújtani.
- (2) A kérelemnek és mellékleteinek meg kell felelniük a Kormányrendeletben meghatározott tartalmi és formai követelményeknek.

- (3) A településképi vélemény kialakításánál a Kormányrendeletben meghatározott szempontokat és jelen Rendelet előírásait kell figyelembe venni.

VII. FEJEZET A TELEPÜLÉSKÉPI BEJELENTÉSI ELJÁRÁS

13. A településképi bejelentési eljárással érintett építmények, reklámhordozók, rendeltetésváltások köre

16. §

- (1) Településképi bejelentési eljárást kell lefolytatni törvényben egyszerű bejelentéshez kötött építési tevékenységek kivételével az építésügyi és építésfelügyeleti hatósági eljárásokról és ellenőrzésekről, valamint az építésügyi hatósági szolgáltatásról szóló 312/2012. (XI.08.) Korm. rendeletben meghatározott építési engedély nélkül végezhető:
- a) egyedi helyi védelem alatt álló ingatlanon tervezett, a védett érték megjelenését érintő építési tevékenység esetén,
 - b) helyi területi védelem alatt álló ingatlanon tervezett utcaképet, településképet érintő építési tevékenység esetén, - különösen homlokzat-átalakítás, homlokzat-felújítás, fűtési és klíma-berendezések, hírközlési létesítmények homlokzaton történő elhelyezése, utcai kerítés építése esetén,
 - c) városképet érintő, közterületről látszó reklámhordozó berendezés, reklámfelület létesítése esetén; kivéve a címtáblák, megállító táblák, a reklámhordozó berendezésre kihelyezett cserélhető hirdetésművek, a reklámberendezéshez nem kötött reklámozási tevékenységek és a kirakat-berendezések létesítése esetén,
 - d) közterületre tervezett, a településképi megjelenését befolyásoló, 30 napnál huzamosabb időre szánt időnyjellegű, valamint tartós jellegű építményekre irányuló építési tevékenység esetén.

14. A településképi bejelentési eljárás részletes szabályai

17. §

- (1) A településképi bejelentési eljárás az építető, illetve az építési tevékenységgel érintett telek, építmény, építményrész tulajdonosa (a továbbiakban együtt: kérelmező) kérelmére indul.
- (2) A kérelmet Szentliszló Község Polgármesteréhez (továbbiakban: Polgármester) a Kormányrendeletben meghatározott formában és tartalommal, az 5. § szerinti építési tevékenység megkezdése előtt 8 nappal kell benyújtani.
- (3) A Polgármester a településképi bejelentési eljárást a Kormányrendeletben meghatározottak szerint folytatja le.
- (4) A bejelentés tudomásulvételéről szóló határozat a kiadásától számított 1 évig érvényes.
- (5) A Polgármester településképi bejelentési eljárásban hozott döntése ellen Szentliszló Község képviselő-testületénél lehet fellebbezéssel élni.
- (6) A kérelemnek és mellékleteinek meg kell felelniük a Kormányrendeletben meghatározott tartalmi és formai követelményeknek.
- (7) A településképi bejelentésre kiadott döntés meghozatalánál a Kormányrendeletben meghatározottakon kívül az alábbi szempontokat kell figyelembe venni:
 - a) a vonatkozó építési szabályoknak való megfelelés,
 - b) a kialakult település- illetve telek-szerkezethez való illeszkedés megfelelése,
 - c) a környezet kialakult, illetve védendő építészeti valamint zöldfelületi adottságaihoz történő illeszkedés,
 - d) a kialakult épületmagassági adottságokhoz történő illeszkedés,

- e) a tervezett jövőbeli beépítéshez, állapotokhoz történő illeszkedés,
- f) a tervezett terület felhasználás megfelelősége a környezet szempontjából.

VIII. FEJEZET TELEPÜLÉSKÉPI KÖTELEZÉS, TELEPÜLÉSKÉPI BÍRSÁG

15. A településképi kötelezési eljárás

18. §

- (1) A településképi kötelezési eljárást a Polgármester az Önkormányzat szerveként folytatja le, amelynél a Ket. eljárási szabályait kell alkalmazni.
- (2) A településképi követelmények megszegésének jogkövetkezményei: A Polgármester a helyi önkormányzati rendeletben meghatározott településképi követelmények teljesítése érdekében hivatalból vagy kérelemre a Ket. alapján kötelezési eljárást folytat le és szükség esetén kötelezést bocsát ki. A kötelezést tartalmazó hatósági határozatot a Tktv. 11. § (1) bekezdésében foglaltak megtételére vonatkozhat.

16. A településképi bírság kiszabásának esetkörei és mértéke

19. §

- (1) Az önkormányzat Képviselő-testülete a jelen Rendeletben foglalt településképi követelmények megszegése vagy végre nem hajtása esetére e magatartás elkövetőjével szemben 50 000 forinttól 1 000 000 forintig terjedő településképi bírság kiszabását rendelheti el.
- (2) A bírság mértékének meghatározásánál mérlegelni kell:
 - a) a jogsértéssel okozott hátrányt, ideértve a hátrány megelőzésével, elhárításával, helyreállításával kapcsolatban felmerült költségeket, illetve a jogsértéssel elért előny mértékét,
 - b) a jogsértéssel okozott hátrány visszafordíthatóságát,
 - c) a jogsértéssel érintettek körének nagyságát,
 - d) a jogsértő állapot időtartamát,
 - e) a jogsértő magatartás ismétlődését és gyakoriságát,
 - f) a jogsértést elkövető eljárást segítő, együttműködő magatartását, valamint
 - g) a jogsértést elkövető gazdasági súlyát.
- (3) A településképi bírság kiszabásának esetei:
 - a) a Rendeletben előírt településképi eljárás kezdeményezésének elmulasztásával megindított építési tevékenység;
 - b) a településképi bejelentésben foglaltaktól eltérő építési tevékenység végzése;
 - c) a településképi követelmények be nem tartása;
 - d) településképi bejelentésre hozott polgármesteri döntésben foglaltak be nem tartása.

17. A településképi bírság kiszabásának és behajtásának módja

20. §

- (1) A településképi bírságot Szentlisló Község Önkormányzata 11749046-15436526-03610000 számú számlájára kell befizetni.
- (2) A bírság befizetésének határideje: a kiszabástól 30 nap. 100 000 Ft összeget meghaladó bírság esetén legfeljebb 12 havi részletfizetési kedvezmény adható.

IX. FEJEZET ZÁRÓ ÉS ÁTMENETI RENDELKEZÉSEK

21. §

- (1) E rendelet a kihirdetését követő napon lép hatályba, rendelkezéseit a hatályba lépését követően induló eljárásokban kell alkalmazni.
- (2) Jelen Rendelet hatálybalépése előtt indult, folyamatban lévő véleményezési, bejelentési és kötelezési eljárásokban az ügy indulásakor hatályban lévő jogszabályok szerint kell eljárni.
- (3) Kihirdetéséről a jegyző, helyben szokásos módon kifüggesztéssel gondoskodik.
- (4) A jelen rendelet hatálybalépésével egyidejűleg hatályát veszti a Képviselő-testület településkép védelméről szóló 11/2017. (XII. 05.) önkormányzati rendelete.

Szentlisló, 2017. december 14.


Domonkosné Árkus Éva
polgármester

Szunyogh István
jegyző

Záradék:

Kihirdetve: 2017. december ...

Szunyogh István
jegyző

1. melléklet a .../2017. (...) önkormányzati rendelethez

**MŰEMLÉK, HELYI VÉDELEM ALATT ÁLLÓ ÉPÜLETEK, ÉPÜLETRÉSZEK
SZOBROK, EMLÉKMŰVEK, KERESZTEK**

A közigazgatási területen lévő helyi védelemben részesülő építmények:

1. Szent Szaniszló vértanú püspök filia
2. út menti keresztek
3. világháborús emlékmű
4. Szent Szaniszló szobra

Régészeti lelőhelyek

1. Alsó- mező: 035/17, 035/13, 035/14, 035/15 hrsz
2. Alsó- mező Kelet: 014, 023 hrsz

Szentlisló Község Önkormányzat

Képviselő-testületének

14/2017. (XII. 21.) önkormányzati rendelete a településkép védelméről

Szentlisló Község Önkormányzata Képviselő-testülete a Településkép védelméről szóló 2016. évi LXXIV. törvény 12. § (2) bekezdés a)-h) pontjaiban szereplő felhatalmazás alapján, az Alaptörvény 32. cikk (1) bekezdés a) pontjában szereplő feladatkörében, tekintettel a Településfejlesztési koncepcióról, az integrált településfejlesztési stratégiáról és a településrendezési eszközökről, valamint egyes településrendezési sajátos jogintézményekről szóló 314/2012. (XI. 8.) Korm. rendelet 22-26/E. §-aiban, továbbá a Településkép védelméről szóló törvény reklámok közzétételével kapcsolatos rendelkezéseinek végrehajtásáról szóló 104/2017. (IV. 28.) Korm.rendeletben foglaltakra a következőket rendeli el:

I. FEJEZET BEVEZETŐ RENDELKEZÉSEK

1. A rendelet célja, hatálya és értelmező rendelkezések

1. §

- (1) Jelen rendelet (a továbbiakban: Rendelet) célja Szentlisló Község sajátos településképének társadalmi részvétellel és konszenzus által történő védelme és alakítása
- a) a helyi építészeti örökség területi és egyedi védelem (a továbbiakban: helyi védelem) meghatározásával, a védetté nyilvánítás valamint a védelem megszüntetés szabályozásával;
 - b) a településképi szempontból meghatározó területek meghatározásával;
 - c) településképi követelmények meghatározásával;
- (2) A helyi védelem célja:
- a) A település településképe és történelme szempontjából meghatározó építészeti örökség kiemelkedő értékű elemeinek védelme, jellegzetes karakterének a jövő nemzedékek számára történő megóvása.
 - b) A helyi védelem alatt álló építészeti örökség a nemzeti közös kulturális kincs része, ezért fenntartása, védelmével összhangban álló használata és bemutatása közérdek.
 - c) Tilos a helyi védelem alatt álló építészeti örökség elemeinek veszélyeztetése, megrongálása, megsemmisítése.
- (3) A településképi szempontból meghatározó területek megállapításának célja
- a) A település karakterét meghatározó település-szerkezeti vonalak (utca-vonalvezetések és térformák megőrzése.
 - b) A település karakterét meghatározó utcaképek, térfalak hangulatának megőrzése
 - c) A település védett természeti területeinek védelme
- (4) A Rendelet területi hatálya Szentlisló Község teljes közigazgatási területére terjed ki.

2. §

A Rendelet alkalmazásában használt fogalmak jegyzéke és magyarázata:

- a) főépület: az ingatlan elsődleges rendeltetését (pl. lakó-, üdülő-, szállás-, iroda-, kereskedelem-, vendéglátás-, szolgáltatás-, oktatás-, egészségügy-, kulturális-, üzemi-) magába foglaló épület
- b) melléképület: az ingatlan elsődleges rendeltetéséhez kapcsolódó egyéb funkciót befogadó épület (pl. gépjármű-tároló, egyéb tároló, raktár, műhely, ól)

II. FEJEZET A HELYI VÉDELEM

2. A helyi védelem feladata, általános szabályai, önkormányzati kötelezettségek

3. §

- (1) Helyi védelem alatt álló értéknek minősül Szentlisló Község területén lévő minden olyan épület, épületrész, köztéri alkotás, növényzet, utcabútor és egyéb létesítmény, mely formája, kora vagy valamely hozzá fűződő történeti különlegesség által jelentős építészeti, képzőművészeti vagy botanikai értéket képvisel, a településkép kedvező megjelenését befolyásolja, vagy a nemzeti illetve helyi hagyományok megőrzése szempontjából fontos, és Szentlisló Község rendeletével helyi védett értéknek nyilvánította.
- (2) A helyi védelemmel kapcsolatos önkormányzati feladatok különösen:
 - a) a település építészeti értékvizsgálatának elkészítése,
 - b) a helyi védett értékek körének megállapítása,
 - c) a védetté nyilvánítás, valamint indokolt esetben a védelem megszüntetése,
 - d) a helyi védelem alatt álló értékek nyilvántartásának vezetése,
 - e) a helyi védelem alatt álló értékek megőrzése, megőriztetése, károsodásuk megelőzése, valamint a károsodás csökkentésének vagy megszüntetésének elősegítése.
- (3) Az önkormányzat helyi védelemmel kapcsolatos szakmai feladatait a polgármester közreműködésével látja el.

4. §

- (1) Helyi védelem alá helyezést vagy megszüntetést bármely természetes vagy jogi személy kezdeményezhet írásban Szentlisló Község Önkormányzatához vagy Polgármesteréhez intézett levélben a védelem alá helyezés vagy a védelem megszüntetés tárgyának egyértelmű megjelölésével és a kezdeményezés rövid indoklásával.
- (2) Helyi védelem alá helyezés, valamint megszüntetés a védettség tárgyát képező objektum tulajdonosi kör előzetes tájékoztatásával történhet.
- (4) A helyi védelem alá helyezési illetve törlési szándékot a döntést megelőzően 15 nappal az Önkormányzat honlapján közzé kell tenni.
- (5) Helyi védelemmel kapcsolatos testületi döntés hatálya folyamatban lévő hatósági eljárásokra nem terjed ki.
- (6) Helyi védettség csak a védett érték megsemmisülése, reális költségen helyre nem állítható károsodása, életveszélyes állapot megszüntetése, a védett érték megszüntetéséhez fűződő jelentős közérdek fennállása esetén szüntethető meg.
- (7) Nem helyezhető helyi védelem alá országos műemléki védelem alatt álló ingatlan. A helyi védettség haladéktalanul törlendő, amennyiben a védett érték országos műemléki védettségben részesül.
- (8) A helyi védettség alatt álló értékek nyilvántartásának vezetése a Polgármester feladata. A nyilvántartásnak tartalmaznia kell minden helyi védett értékre vonatkozóan:
 - a) a védett érték megnevezését;
 - b) a védett érték helyét (cím: utca, házszám, helyrajzi szám);
 - c) a védendő érték meghatározását (leírás);
 - d) a védendő érték helyreállítására irányuló szakmai javaslatot (szükség szerint);

5. §

- (1) Helyi védelem alá helyezésről vagy megszűnésről szóló képviselő-testületi előterjesztésnek tartalmaznia kell:
 - a) az érték megnevezését és helyét;
 - b) védetté nyilvánítás esetén a védettség alapját képező érték bemutatását (épület esetében építészeti értékvizsgálatot),
 - c) törlés esetén a törlési szándék indokait,

- d) az érték fényképét;
d) a tulajdonos(-ok) és a lakosság részéről az ügyel kapcsolatban beérkezett véleményeket.
- (2) A helyi védetség elrendeléséről vagy megszüntetéséről szóló képviselő-testületi döntésről a döntést követő 8 napon belül írásban kell tájékoztatni a tulajdonosi kört és a javaslat-tévőt.
- (3) A helyi védetség tényét jogi jellegként be kell jegyeztetni az ingatlan-nyilvántartásba.

3. A helyi egyedi védelem meghatározása

6. §

- (1) Az egyedi helyi védelem a település jellegzetes, értékes és hagyományt őrző építészeti arculatát, településkarakterét meghatározó, a Rendelet 1. mellékletében felsorolt
- épületekre, épületrészekre, homlokzatokra,
 - köztéri és képzőművészeti alkotásokra,
 - emlékművekre, emléktáblákra,
 - utcabútorokra, helytörténeti szempontból jelentős egyéb létesítményekre
- terjed ki.

4. A helyi egyedi védelemhez kapcsolódó tulajdonosi kötelezettségek

7. §

- (1) A 1. mellékletben szereplő helyi egyedi védelem alatt álló építészeti és egyéb értéket a tulajdonos köteles jó karban tartani, állapotát megővni. Az ingatlan használata nem veszélyeztetheti a védett érték fennmaradását és állapotát.
- (2) A helyi egyedi védelem tárgyát képező objektumot nem veszélyeztetheti, településképi vagy műszaki szempontból károsan nem befolyásolhatja az adott építészeti örökségen vagy közvetlen környezetében folytatott építési tevékenység, területhasználat.
- (3) Helyi egyedi védelem alatt álló épület korszerűsítése, átalakítása, bővítése részleges bontása esetén
- a) a védett érték nem sérülhet, megjelenése, eredeti karaktere nem változtatható meg;
 - b) a védett érték ismert vagy kikövetkeztethető eredeti formája helyreállítandó;
 - c) az ingatlan védett értéknek nem minősülő részeinek, valamint a bővítmények illeszkednie kell a védett érték megjelenéséhez.
- (4) Védett értéket képező épületrész kényszerű bontása esetén a lebontott épületrészt eredeti formában vissza kell építeni.

III. FEJEZET

TELEPÜLÉSKÉPI SZEMPONTBÓL MEGHATÁROZÓ TERÜLETEK

5. településképi szempontból meghatározó területek megállapítása

8. §

- kertes családi házas terület
- temető terület
- külterületi, beépítésre nem szánt terület

- településképi szempontból meghatározó területek (védett területek)

IV. FEJEZET TELEPÜLÉSKÉPI KÖVETELMÉNYEK

6. Építmények anyaghasználatára vonatkozó általános építészeti követelmények 9. §

- (1) A település közigazgatási területén nem alkalmazható azbeszt tartalmú építőanyag.
- (2) Lakó-, üdülő-, igazgatási-, egészségügyi-, oktatási-nevelési-, zártkerti gazdasági-, egyházi-, kereskedelmi-, vendéglátó- és szolgáltató-épületen új építés és épület-felújítás esetén nem alkalmazható hullámpala, műanyag hullámlemez tetőhéjazat illetve burkolat.

7. Településképi szempontból meghatározó területekre vonatkozó területi és egyedi építészeti követelmények 10. §

- (1) A településképi szempontból meghatározó területen új főépület építése esetén a főépület utcai homlokzati falfelületének legalább 2/3 részét a szabályozási terven szereplő építési vagy szabályozási vonalra, ennek hiányában az utcai telekhatárra kell illeszteni.
- (2) Településképi szempontból meghatározó területen főépület, vagy utcafronton álló melléképület esetében új építés, meglévő lapostetős épület magastetővel történő bővítése, illetve meglévő magastetős épület felújítása, tetőidomot érintő átalakítása, bővítése esetén:
 - a) új építés, illetve tetőtér-beépítéssel járó épület-bővítés esetén csak a tetősíkban elhelyezett tetőtéri ablakok létesíthetők;
 - b) utcai homlokzatra klíma kültéri egység és parabola (tányér-) antenna nem helyezhető el.
- (3) Természetvédelmi területeken építmény elhelyezése a HÉSZ és más vonatkozó jogszabályok alapján lehetséges (NATURA 2000, országos ökológiai hálózat övezete, és tájképvédelmi szempontból kiemelten kezelendő területek).

8. Egyes sajátos építmények, műtárgyak, hírközlési eszközök elhelyezése 11. §

- (1) Épületre szerelt elektronikus hírközlési építmény és antenna az épület utcai, illetve közterületről látható homlokzatai esetében csak a párkány- illetve attikafal felső határvonala fölötti részen helyezhető el. Elektronikus hírközlési építmény és antenna az épület homlokzatának díszített részét nem takarhatja.
- (2) Hírközlési vezeték (kábel) épület utcai, illetve közterület felől látszó homlokzatain csak takart, rejtett módon helyezhető el.
- (3) Új vezeték nélküli elektronikus hírközlési és műsorszóró létesítmény és műtárgy csak külterület azon részén helyezhető el, ami a belterület határától legalább 500 m távolságban van, és elsősorban multifunkcionális kialakítással. Önálló szerkezete is telepíthető, kivételes esetben, amennyiben nem áll rendelkezésre erre alkalmas meglévő építmény.
- (4) Új vezetékes hírközlési hálózatot a meglévő oszlopsorra vagy közös tartóoszlopra kell fektetni. Közös oszlopsorra való telepítés bármilyen akadályoztatása esetén az építendő vezetékes hálózatot terepszint alatti elhelyezéssel szabad kivitelezni.

9. Egyéb műszaki berendezésekre vonatkozó településképi követelmények
12. §

- (1) Közterület zöldfelületén terepszint felett elhelyezett közmű-, energia-ellátási és hírközlési műtárgy, különösen vízmű-kút, tűzvíztároló, szennyvíz-átemelő, gáznyomás-csökkentő, transzformátorház – amennyiben egyéb műszaki jellegű akadály nem gátolja, örökzöld élősvénnnyel körbekerítendő. Az élősvénnny telepítése a közmű-szolgáltató kötelessége, a növény-telepítés a közterület kezelővel egyeztetett módon történhet.

V. FEJEZET
KÖTELEZŐ SZAKMAI KONZULTÁCIÓ
10. Rendelkezés a szakmai konzultációról
13. §

- (1) Szentlisló Község Önkormányzata az alábbi településképet érintő kérdésekben kötelezővé teszi a szakmai konzultációt:
- a) településképi véleményezési eljáráshoz kötött építési ügyekben a tervezés kezdeti szakaszában;
 - b) minden 100 m² beépített területet, vagy a terepszint felett 10 m magasságot meghaladó új épület, építmény tervezésének kezdeti szakaszában;
 - c) meglévő épület utcai homlokzatának megváltoztatása előtt;
 - d) minden új reklámhordozó, vagy reklámfelület kialakítása előtt;
 - e) zártkerti területen minden új épület építése, illetve meglévő épület külső megjelenésének megváltoztatása esetén.
- (2) A szakmai konzultáció és az arról készítendő emlékeztető felelőse a Polgármesteri Hivatal.

VI. FEJEZET
A TELEPÜLÉSKÉPI VÉLEMÉNYEZÉSI ELJÁRÁS

11. A településképi véleményezési eljárással érintett építmények köre
14. §

- (1) Településképi véleményezési eljárást kell lefolytatni az építésügyi és építésfelügyeleti hatósági eljárásokról és ellenőrzésekről, valamint az építésügyi hatósági szolgáltatásról szóló 312/2012. (XI.08.) Kormányrendelet 1. mellékletében szereplő kivételek figyelembevételével indított építési engedélyezési eljárásokat megelőzően, amennyiben az építési tevékenységgel érintett épület, építmény:
- a) helyi védelem alatt áll;
 - b) helyi területi védelem alatt áll;
 - c) településképi szempontból meghatározó területen áll;
 - d) közterület felől látható;
 - e) az építési tevékenységgel érintett épület vagy építmény közterületen helyezkedik el.

12. A településképi véleményezési eljárás részletes szabályai
15. §

- (1) A településképi véleményezési eljárás az építető, vagy az építési tevékenységgel érintett telek, építmény, építményrész tulajdonosa (továbbiakban együtt: kérelmező) kérelmére indul. A kérelmet Szentlisló Község Polgármesteréhez a Kormányrendeletben meghatározott tartalommal kell benyújtani.
- (2) A kérelemnek és mellékleteinek meg kell felelniük a Kormányrendeletben meghatározott tartalmi és formai követelményeknek.

- (3) A településképi vélemény kialakításánál a Kormányrendeletben meghatározott szempontokat és jelen Rendelet előírásait kell figyelembe venni.

VII. FEJEZET A TELEPÜLÉSKÉPI BEJELENTÉSI ELJÁRÁS

13. A településképi bejelentési eljárással érintett építmények, reklámhordozók, rendeltetésváltások köre

16. §

- (1) Településképi bejelentési eljárást kell lefolytatni törvényben egyszerű bejelentéshez kötött építési tevékenységek kivételével az építésügyi és építésfelügyeleti hatósági eljárásokról és ellenőrzésekről, valamint az építésügyi hatósági szolgáltatásról szóló 312/2012. (XI.08.) Korm. rendeletben meghatározott építési engedély nélkül végezhető:
- a) egyedi helyi védelem alatt álló ingatlanon tervezett, a védett érték megjelenését érintő építési tevékenység esetén,
 - b) helyi területi védelem alatt álló ingatlanon tervezett utcaképet, településképet érintő építési tevékenység esetén, - különösen homlokzat-átalakítás, homlokzat-felújítás, fűtési és klíma-berendezések, hírközlési létesítmények homlokzaton történő elhelyezése, utcai kerítés építése esetén,
 - c) városképet érintő, közterületről látszó reklámhordozó berendezés, reklámfelület létesítése esetén; kivéve a címtáblák, megállító táblák, a reklámhordozó berendezésre kihelyezett cserélhető hirdetésművek, a reklámberendezéshez nem kötött reklámozási tevékenységek és a kirakat-berendezések létesítése esetén,
 - d) közterületre tervezett, a településképi megjelenését befolyásoló, 30 napnál huzamosabb időre szánt idényjellegű, valamint tartós jellegű építményekre irányuló építési tevékenység esetén.

14. A településképi bejelentési eljárás részletes szabályai

17. §

- (1) A településképi bejelentési eljárás az építető, illetve az építési tevékenységgel érintett telek, építmény, építményrész tulajdonosa (a továbbiakban együtt: kérelmező) kérelmére indul.
- (2) A kérelmet Szentliszló Község Polgármesteréhez (továbbiakban: Polgármester) a Kormányrendeletben meghatározott formában és tartalommal, az 5. § szerinti építési tevékenység megkezdése előtt 8 nappal kell benyújtani.
- (3) A Polgármester a településképi bejelentési eljárást a Kormányrendeletben meghatározottak szerint folytatja le.
- (4) A bejelentés tudomásulvételéről szóló határozat a kiadásától számított 1 évig érvényes.
- (5) A Polgármester településképi bejelentési eljárásban hozott döntése ellen Szentliszló Község képviselő-testületénél lehet fellebbezéssel élni.
- (6) A kérelemnek és mellékleteinek meg kell felelniük a Kormányrendeletben meghatározott tartalmi és formai követelményeknek.
- (7) A településképi bejelentésre kiadott döntés meghozatalánál a Kormányrendeletben meghatározottakon kívül az alábbi szempontokat kell figyelembe venni:
 - a) a vonatkozó építési szabályoknak való megfelelés,
 - b) a kialakult település- illetve telek-szerkezethez való illeszkedés megfelelése,
 - c) a környezet kialakult, illetve védendő építészeti valamint zöldfelületi adottságaihoz történő illeszkedés,
 - d) a kialakult épületmagassági adottságokhoz történő illeszkedés,

- e) a tervezett jövőbeli beépítéshez, állapotokhoz történő illeszkedés,
- f) a tervezett terület felhasználás megfelelése a környezet szempontjából.

VIII. FEJEZET TELEPÜLÉSKÉPI KÖTELEZÉS, TELEPÜLÉSKÉPI BÍRSÁG

15. A településképi kötelezési eljárás

18. §

- (1) A településképi kötelezési eljárást a Polgármester az Önkormányzat szerveként folytatja le, amelynél a Ket. eljárási szabályait kell alkalmazni.
- (2) A településképi követelmények megszegésének jogkövetkezményei: A Polgármester a helyi önkormányzati rendeletben meghatározott településképi követelmények teljesítése érdekében hivatalból vagy kérelemre a Ket. alapján kötelezési eljárást folytat le és szükség esetén kötelezést bocsát ki. A kötelezést tartalmazó hatósági határozatot a Tktv. 11. § (1) bekezdésében foglaltak megtételére vonatkozhat.

16. A településképi bírság kiszabásának esetei és mértéke

19. §

- (1) Az önkormányzat Képviselő-testülete a jelen Rendeletben foglalt településképi követelmények megszegése vagy végre nem hajtása esetére e magatartás elkövetőjével szemben 50 000 forinttól 1 000 000 forintig terjedő településképi bírság kiszabását rendelheti el.
- (2) A bírság mértékének meghatározásánál mérlegelni kell:
 - a) a jogsértéssel okozott hátrányt, ideértve a hátrány megelőzésével, elhárításával, helyreállításával kapcsolatban felmerült költségeket, illetve a jogsértéssel elért előny mértékét,
 - b) a jogsértéssel okozott hátrány visszafordíthatóságát,
 - c) a jogsértéssel érintettek körének nagyságát,
 - d) a jogsértő állapot időtartamát,
 - e) a jogsértő magatartás ismétlődését és gyakoriságát,
 - f) a jogsértést elkövető eljárást segítő, együttműködő magatartását, valamint
 - g) a jogsértést elkövető gazdasági súlyát.
- (3) A településképi bírság kiszabásának esetei:
 - a) a Rendeletben előírt településképi eljárás kezdeményezésének elmulasztásával megindított építési tevékenység;
 - b) a településképi bejelentésben foglaltaktól eltérő építési tevékenység végzése;
 - c) a településképi követelmények be nem tartása;
 - d) településképi bejelentésre hozott polgármesteri döntésben foglaltak be nem tartása.

17. A településképi bírság kiszabásának és behajtásának módja

20. §

- (1) A településképi bírságot Szentliszló Község Önkormányzata 11749046-15436526-03610000 számú számlájára kell befizetni.
- (2) A bírság befizetésének határideje: a kiszabástól 30 nap. 100 000 Ft összeget meghaladó bírság esetén legfeljebb 12 havi részletfizetési kedvezmény adható.

IX. FEJEZET ZÁRÓ ÉS ÁTMENETI RENDELKEZÉSEK


21. §

- (1) E rendelet a kihirdetését követő napon lép hatályba, rendelkezéseit a hatályba lépését követően induló eljárásokban kell alkalmazni.
- (2) Jelen Rendelet hatálybalépése előtt indult, folyamatban lévő véleményezési, bejelentési és kötelezési eljárásokban az ügy indulásakor hatályban lévő jogszabályok szerint kell eljárni.
- (3) Kihirdetéséről a jegyző, helyben szokásos módon kifüggesztéssel gondoskodik.
- (4) A jelen rendelet hatálybalépésével egyidejűleg hatályát veszti a Képviselő-testület településkép védelméről szóló 11/2017. (XII. 05.) önkormányzati rendelete.

Szentlisló, 2017. december 14.


Domonkosné Árkus Éva
polgármester





Szunyogh István
jegyző

Záradék:

Kihirdetve: 2017. december 21.




Szunyogh István
jegyző

1. melléklet a 14/2017. (XII. 21.) önkormányzati rendelethez

**MŰEMLÉK, HELYI VÉDELEM ALATT ÁLLÓ ÉPÜLETEK, ÉPÜLETRÉSZEK
SZOBROK, EMLÉKMŰVEK, KERESZTEK**

A közigazgatási területen lévő helyi védelemben részesülő építmények:

1. Szent Szaniszló vértanú püspök filia
2. út menti keresztek
3. világháborús emlékmű
4. Szent Szaniszló szobra

Régészeti lelőhelyek

1. Alsó- mező: 035/17, 035/13, 035/14, 035/15 hrsz
2. Alsó- mező Kelet: 014, 023 hrsz

